



Interní

37/7 3./F6

ATELIER FONTES s.r.o.Ing. Kamila Florová
Křídlovická 19
603 00 BrnoVÁŠ DOPIS ZNAČKY / ZE DNE
/ 28.02.2018NAŠE ZNAČKA
18/0080VYŘIZUJE / LINKA
Smotlachová/591 113 509MÍSTO ODESLÁNÍ / DNE
Ostrava/01.03.2018

Stanovisko společnosti Telco Pro Services, a. s., k PD pro společné územní a stavební řízení k akci:

Lesopark „Na Panském“ v BohumíněKat. území: Nový Bohumín; parc. číslo: 2486/19
Předložené podklady: PD – DUR + DSP

Dle předložených podkladů se v zájmovém území stavby nachází komunikační vedení (sdělovací zemní metalický kabel) společnosti Telco Pro Services, a. s., (dříve ČEZ ICT Services, a. s.). Komunikační vedení je chráněno ochranným pásmem podle §102 zákona č.127/2005 Sb. (Zákon o elektronických komunikacích) v platném znění nebo technickými normami.

K předložené dokumentaci nemáme námítky.

V místech dotčení nebo přiblížení do vzdálenosti menší než 0,5m bude metalický kabel v dostatečném rozsahu odkopán a uložen do dělené chráničky s obetonováním, pro mechanické zajištění proti pojezdu a poškození. V místech přejezdu těžkou technikou budou nad kabelem uloženy betonové panely.

Zemní práce v ochranném pásmu kabelu musí být prováděny ručně.


Během stavby musí být dodrženy *Podmínky pro provádění prací v blízkosti komunikačního vedení Telco Pro Services, a. s.*, které jsou nedílnou součástí tohoto vyjádření.

Společnost Telco Pro Services, a. s., souhlasí s povolením výše uvedené stavby.

Souhlas s činností v ochranném pásmu komunikačního vedení bude vydán po vytýčení kabelů, před započatím stavebních prací.

Platnost tohoto stanoviska je do 1.3.2019.

S pozdravem


Naděžda Smotlachová
Technik poskytování sítí senior

Telco Pro Services, a. s.
Duhová 1531/3
140 00 Praha 4
IČ: 291 48 278
(26)

Přílohy:

1x Podmínky pro provádění zemních prací v blízkosti komunikačního vedení

Podmínky pro provádění zemních prací v blízkosti komunikačního vedení společnosti Telco Pro Services, a. s.

Stavebník zajistí ochranu zařízení společnosti Telco Pro Services, a. s. v rozsahu daném zákonem č. 127/2005 Sb., příslušnými ČSN a těmito podmínkami tak, aby během stavební činnosti ani jejím následkem nedošlo k jeho poškození. V této souvislosti odpovídá za škody jak na zařízení společnosti Telco Pro Services, a. s., tak za škody vzniklé na zdraví a majetku třetím osobám. Ochranu bezporuchového provozu zařízení společnosti Telco Pro Services, a. s. během stavby i po jejím dokončení zajistí sám nebo u svých dodavatelů zejména tím, že:

U podzemního komunikačního vedení (PKV):

- a) Před zahájením zemních prací objedná vytýčení přesné polohy PKV nebo zařízení na staveništi u Telco Pro Services, a. s. 15 dnů předem. Zároveň prokazatelně seznámí provádějící pracovníky s polohou komunikačního vedení.
- b) Při zemních pracích nutno upozornit na zvýšenou opatrnost v místech střetu s komunikačním vedením, nebude použito mechanismů (hlubičů, bagrů apod.) v prostoru 1,5m na každou stranu od osy krajního vedení.
- c) Řádně zabezpečit odkryté podzemní komunikační vedení při práci i proti poškození nepovolanou osobou.
- d) Podkopané kabely budou podloženy ve vzdálenosti 1,5m a zemina pod podložením musí být řádně upěchována. Pro zavěšení kabelu nebude použito sousedních kabelů nebo potrubí. Kabelové spojky budou uloženy vodorovně na můstku. Při práci s vysazováním a podkládáním kabelů zajistí přítomnost odpovědného pracovníka Telco Pro Services, a. s.
- e) Každé poškození PKV okamžitě ohlásit Telco Pro Services, a.s. na geoportal.cezictservices@cez.cz nebo Poruchovou linku tel.č. 841 842 843.
- f) Před zakrytím obnaženého kabelu vyzve pracovníka Telco Pro Services, a. s. ke kontrole, zda vedení nebylo při provádění prací viditelně poškozeno a zda je v původní poloze. O souhlasu pracovníka Telco Pro Services, a. s. bude proveden zápis do stavebního deníku firmy provádějící stavbu.
- g) Na vytýčenou trasu komunikačního vedení nebude uskladňován stavební materiál, zemina a nebude prováděna žádná činnost, která by znesnadňovala přístup ke kabelovému vedení nebo ohrožovala plynulost a bezpečnost jeho provozu. Přejezdy PKV těžkými vozidly a mechanismy musí být upraveny podle pokynů Telco Pro Services, a. s.
- h) Při poškození PKV Telco Pro Services, a. s. (i při dodatečném zjištění) bude požadována náhrada, včetně souvisejících škod v plné výši.
- i) Předat ke schválení realizační dokumentaci stavby v místě přiblížení s PKV před započatím stavebních prací.
- j) Stavebník prokazatelně nahlásí ukončení stavby pracovníkovi Telco Pro Services, a. s.

Před započatím stavebních prací v ochranném pásmu komunikačního vedení je nutno požádat správce sítě o udělení souhlasu s činností v ochranném pásmu.

Ochranné pásmo komunikačního vedení je 1,5m. Zemní práce v ochranném pásmu kabelů musí být prováděny ručně!

U nadzemního komunikačního vedení (NKV):

- a) Stavba bude situována tak, aby každá její část včetně dočasných zařízení byla vzdálena nejméně 1,5m od osy NKV.
- b) Do vzdálenosti 1,5m od osy NKV nebudou používány mechanismy ohrožující provoz vedení, skladován materiál, zemina, prováděny postřiky nebo jiná činnost, která by mohla ohrozit provoz vedení nebo jiného zařízení Telco Pro Services, a. s.
- c) Každé poškození NKV okamžitě ohlásit Telco Pro Services, a.s. na geoportal.cezictservices@cez.cz nebo Poruchovou linku tel.č. 841 842 843.
- d) Při poškození NKV Telco Pro Services, a. s. (i při dodatečném zjištění) bude požadována náhrada, včetně souvisejících škod v plné výši.
- e) Stavebník prokazatelně nahlásí ukončení stavby pracovníkovi Telco Pro Services, a. s.

Před započatím stavebních prací v ochranném pásmu komunikačního vedení je nutno požádat správce sítě o udělení souhlasu s činností v ochranném pásmu.

Ochranné pásmo komunikačního vedení je 1,5m.



Atelier Fontes
Kamila Florová
Křídlovická 19
603 00 Brno

V Praze, 21.11.2017

Naše zn.: **MW000007303462472**

Věc: vyjádření k žádosti k akci "**lesopark Na Panském**"

Sdělujeme Vám, že společnost Vodafone Czech Republic a.s., se sídlem Praha 5, náměstí Junkových 2, IČ: 25788001, zapsaná dne 13.8. 1999 v obchodním rejstříku vedeném Městským soudem v Praze pod spisovou značkou B.6064 na základě předložené dokumentace ze dne **21.11.2017**


souhlasí s realizací projektu.

Ve vámi zadaném zájmovém území a v uvedené výšce (výška stavby: 6 m, výška jeřábu: 0 m) se nenachází žádné podzemní ani nadzemní vedení naší společnosti.

Platnost vyjádření je **1 rok** od data vydání.

S pozdravem

v.z. Ing. Ivana Glosová
Vodafone Czech Republic a.s.
Technická 23
616 00 Brno


Vodafone Czech Republic a.s.
Náměstí Junkových 2, 155 00 Praha 5
IČO: 25788001 DIČ: CZ25788001
Tel: 777 571 111 Fax: 777 571 119

Tel.: 608 014 915
E-mail: east@vodafone.cz

Seznam příloh/přiložených souborů:
Zadost_MW000007303462472.pdf

ATELIER FONTES, s.r.o.
Křídlovická 19
603 00 Brno

Váš dopis značky
Ing. Kamila Florová
21.11.2017

Naše značka
Ing.Šm/1128/17

Vyřizuje / linka
Ing.Šmolka/339

Paskov dne
28.11.2017

„Lesopark Na Panském“, k.ú. Nový Bohumín, Skřečůň – vyjádření k existenci sítí

Dne 21.11.2017 jste nás požádali o vyjádření k výše uvedené akci a svoji žádost doložili situací předmětné oblasti.

Sdělujeme Vám, že v předmětném území nejsou situovány plynovody ani jiná zařízení v naší správě a nemáme tedy k Vaší akci připomínky.

Toto vyjádření má platnost 2 roky.

S pozdravem

Green Gas DPB, a.s.
Rudé armády 637
739 21 Paskov
-10-

Ing. Milan Stoniš
vedoucí Divize důlních služeb
na základě plné moci ze dne 2.1.2017

Co.: DP

Green Gas DPB, a.s., Rudé armády 637, 739 21 Paskov

IČ: 00494356

DIČ: CZ00494356

IBAN: CZ36 3500 0000 0010 0049 9600

BANKOVNÍ SPOJENÍ

ING Bank N.V.

číslo účtu: 1000499600/3500

TELEFON

provolba: 558 612 xxx

spojovatelka: 558 612 111

FAX

podatelna: 558 671 576

E-mail: dpb@dpb.cz

Zápis v obchodním rejstříku: Obchodní rejstřík Krajského soudu Ostrava, oddíl B, vložka 217

9/10. 1.

Naše značka: TaV/068/2018/Vo**E-mail:** volna@poda.cz**Vyřizuje:** Volná Lenka**Tel.:** 597 578 060, 597 578 044**Fax:** 597 579 000**V Ostravě dne:** 12. 1. 2018

**Atelier Fontes
Kamila Florová
Křídlovická 19
603 00 Brno**

Věc: ***Vyjádření PODA a.s. pro stavbu (projekt) z hlediska existence podzemní telekomunikační optické sítě***

Stavba: ***„Lesopark Na Panském“, Bohumín***

Ve Vašem zájmovém území, dle předložené situace (Bohumín, lesopark Na Panském), se **nenachází** telekomunikační sítě ani zařízení **PODA a.s.** Při realizaci Vaší stavby v této lokalitě **nedojde** k dotčení HDPE trubek ani telekomunikačních optických kabelů **PODA a.s.** Proti provedení Vaší stavby nemáme námitek.

Platnost vyjádření je 1 rok od jeho vydání.

S pozdravem

za PODA a.s.
Jan Mrva
28. října 102/1168
702 00 Ostrava

 -11-
PODA a.s., 28. října 1168/102, 702 00 Ostrava
IČ: 250 161 79, DIČ: CZ 250 161 79, tel.: 597 578 000

Kamila Florová

Od: Info LWT JaryNet s.r.o. [info@jarynet.com]
Odesláno: 5. března 2018 11:30
Komu: 'Kamila Florová'
Předmět: RE: žádost o vyjádření k existenci sítí

Dobrý den,
V této lokalitě nemáme žádné vedení, či zařízení telekomunikační sítě.
S pozdravem

Jaroslav Tkadlec
LWT JaryNet s.r.o.
Sídlo: Sokolská tř. 1263/24, 702 00 Ostrava
Provozovna: Šunychelská 1159, 735 81 Bohumín
IČ: 286 075 71
DIČ: CZ28607571
Tel.: +420 591 140 555
Mob.: +420 731466343
E-mail: j.tkadlec@jarynet.com

From: Kamila Florová [<mailto:florova@fontes.cz>]
Sent: Monday, March 5, 2018 11:24 AM
To: info@jarynet.com
Subject: žádost o vyjádření k existenci sítí

Dobrý den, prosím Vás o vyjádření k existenci sítí na KN 2486/19 v k.ú. Nový Bohumín. S největší pravděpodobností zde sítě nemáte.
Děkuji za rychlou odpověď

ing. Kamila Florová
projektantka



ATELIER FONTES, s.r.o.
Křídlovická 19, 603 00 Brno
ID datové schránky: sfinxhd
t: +420 549 255 496
m: +420 731 54 34 03
florova@fontes.cz
www.fontes.cz
voda - krajina



Váš dopis zn.: elektronické podání
Ze dne: 12.12.2017
Naše značka: REVM/20171212-003/ES

Atelier Fontes, s.r.o.

Křídlovická 314/19
60300 Brno

Vyřizuje: Tomáš Zmija
Telefon: 602 578 085
E-mail: tomas.zmija@veolia.com
Datum: 13.12.2017

**Vyjádření k existenci sítí
provozovaných společností
Veolia Energie ČR, a.s.**

Název akce:	Lesopark Na Panském v Bohumíně	
Lokalizační údaje:	Okres:	Karviná
	Obec:	Bohumín
	Název k.ú.:	Skřečoň
Zájmové území:	Vymezeno v situaci uvedené v příloze*	
Kontaktní osoba:	Kamila Florová	
Kontaktní údaje: tel., e-mail	731543403, florova@fontes.cz	
Platnost vyjádření:	1 rok ode dne vyhotovení 13.12.2017	

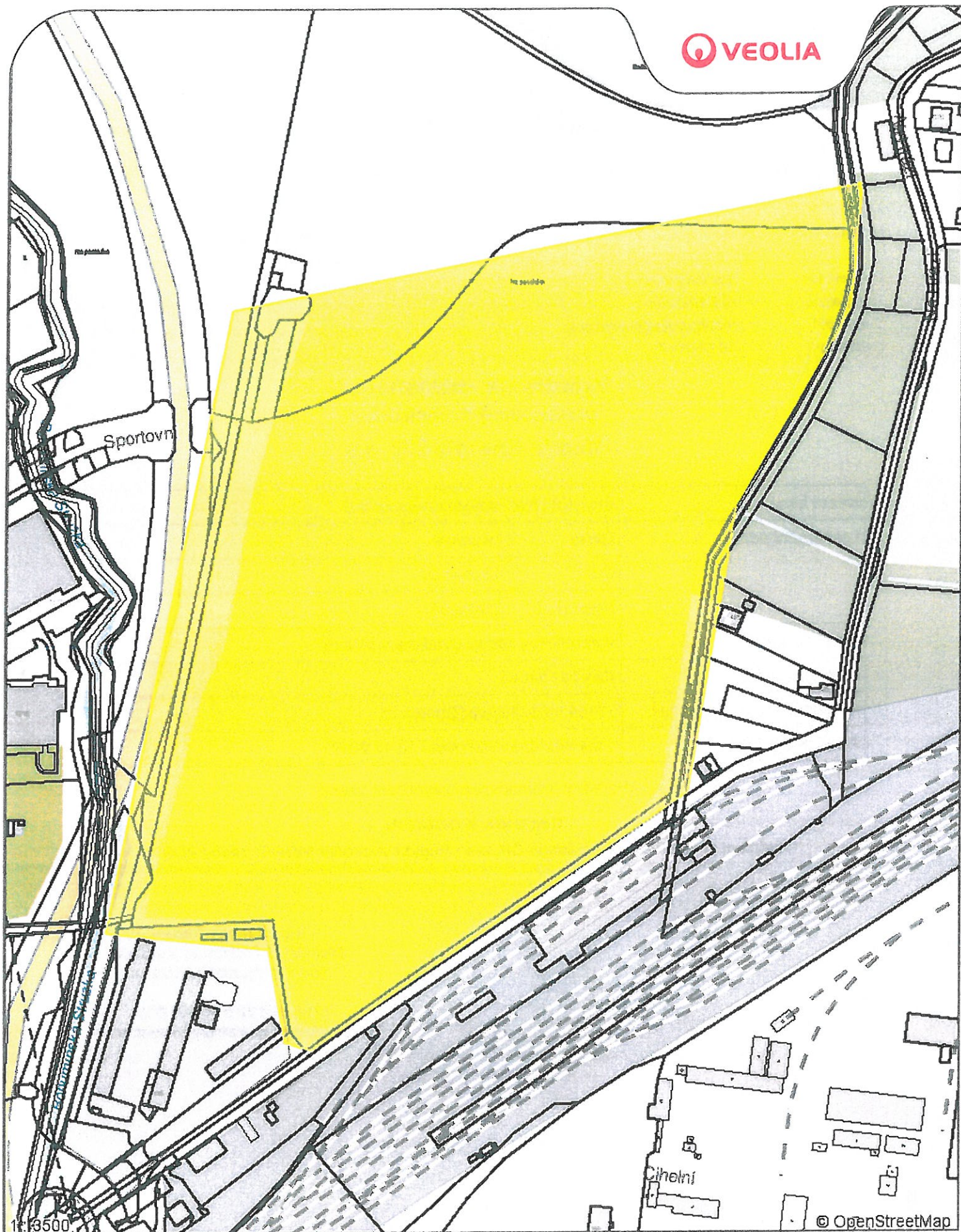
Ve Vámi vyznačeném zájmovém území

nedojde k dotčení

zařízení ve správě Veolia Energie ČR, a.s., Region Východní Morava, závod ZDS

Ing. Dalibor Šafran
Náměstek Distribuce a služeb
Region Východní Morava

Tel.: + 420 596 309 050
E-mail: dalibor.safran@veolia.com



Příloha č.1

Datum: 13.12.2017

Vyřizuje: Tomáš Zmija

Legenda:

- Tepelné podzemní rozvody
- Tepelné nadzemní rozvody
- Ostatní podzemní rozvody
- Ostatní nadzemní rozvody
- Stavební objekty



Atelier Fontes
Křídlovická 19
60300 Brno

Váš dopis značky / ze dne	Naše značka	Vyřizuje	Místo odeslání / dne
0000042908 / 21.11.2017	UPTS/OS/182673/2017	Ing. Tomáš Houžvička	Praha / 26.11.2017

Věc: Vyjádření k existenci podzemních sítí spol. České Radiokomunikace, a.s.
Účel: Existence sítí

Akce: lesopark Na Panském

K Vaší žádosti o vyjádření k existenci sítí Vám sdělujeme, že ve Vámi vyznačeném/řešeném území nedojde ke styku s žádným podzemním vedením/zařízením v naší správě.

S pozdravem

a správnost:

České Radiokomunikace, a.s.
Skokanská 2117/1
169 00 Praha 6
(54)

Ing. Houžvička Tomáš
Senior specialista ATP

Příloha: Daňový doklad

platnost tohoto vyjádření je jeden rok od data vystavení, tj. do 26.11.2018

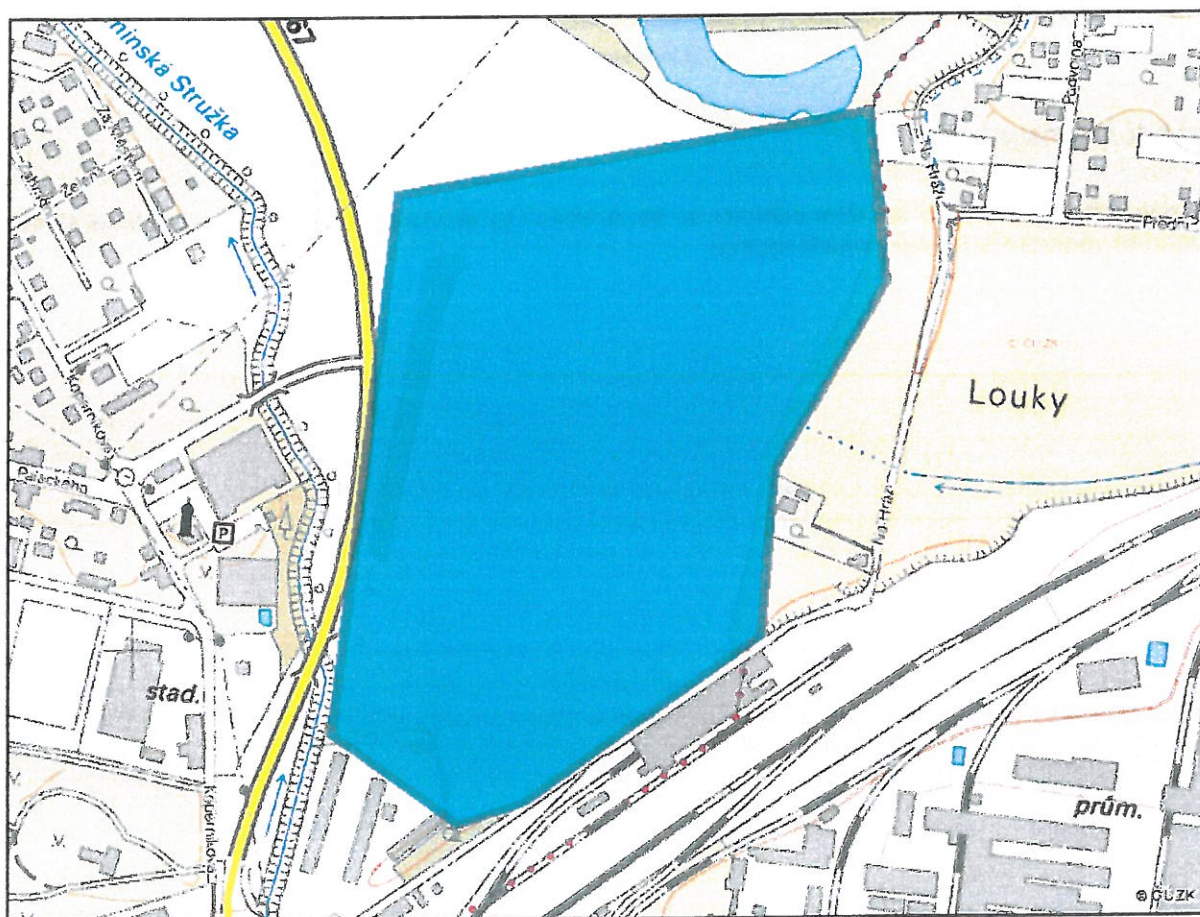
PIN: 5540

Uhradu částky za vyjádření proveďte na účet Českých Radiokomunikací, a.s. Číslo účtu Českých Radiokomunikací, a.s. vč. variabilního symbolu naleznete na přiloženém Zjednodušeném daňovém dokladu.



Žádost č. j. UPTS/OS/182673/2017

Zájmové území



Poznámka: Upozorňujeme Vás, že toto stanovisko **NELZE** uplatnit pro umístění a provoz větrných elektráren.

Atelier Fontes
Paní
Kamila Florová
Křídlovická 19
603 00 Brno

Vyřizuje: Ing. Tomáš Vaníček
Telefon: 608 354 427
E-mail: tomas.vanicek@rightpower.com

Evidenční číslo žádosti 0000227925
Evidenční číslo správce 0000118585
Důvod podání žádosti Zpracování projektu / předprojektová příprava

V Ostravě 24.11.2017

Vyjádření k existenci sítí.

V Novém Bohumíně a Skřečoni v určené lokalitě, pro kterou zpracováváte projektovou dokumentaci pro akci: „lesopark Na Panském“, se v současné době nenachází žádné technické zařízení společnosti RIGHT POWER a.s., organizační složky.

S pozdravem



RIGHT POWER, a.s.
organizační složka
Českobratrská 3321/46
702 00 Ostrava
Česká republika
IČO: 28626818
DIČ: CZ28626818

1-1
CVMK

Ing. Tomáš Vaníček
Technik specialista

Obchodní jméno: RIGHT POWER, a.s., organizační složka
Sídlo: Českobratrská 3321/46
702 00 Ostrava

Č. účtu: 5030016073/5500
Raiffeisenbank, a.s.
Tel.: +420 844 44 55 66
Fax: +420 555 120 349
E-mail: energy@rightpower.cz

IČO: 28626818
DIČ: CZ28626818
Zapsaná: v obchodním rejstříku
Krajského soudu v Ostravě, oddíl AX,
vložka č. 1061

Vaše žádost
ze dne: 21. 11. 2017
Naše zn.: VYJRIO-2017-01082-01
Vyřizuje: Milan Kužela
Tel.: 212 270 244
E-mail: milan.kuzela@riomedia.cz

Atelier Fontes
Kamila Florová
Křídlovická 19
603 00 Brno

Datum: 21. 11. 2017

Vyjádření k existenci sítí

Akce: Lesopark Na Panském

Vážená paní, vážený pane,
na základě Vaší žádosti Vám sdělujeme, že ve Vámi vyznačeném zájmovém území se nenacházejí žádné sítě a zařízení, které jsou v našem majetku či správě. K Vaší akci nemáme námitek.

S pozdravem



RIO Media a.s.
Kovanecká 2124/30
190 00, Praha 9



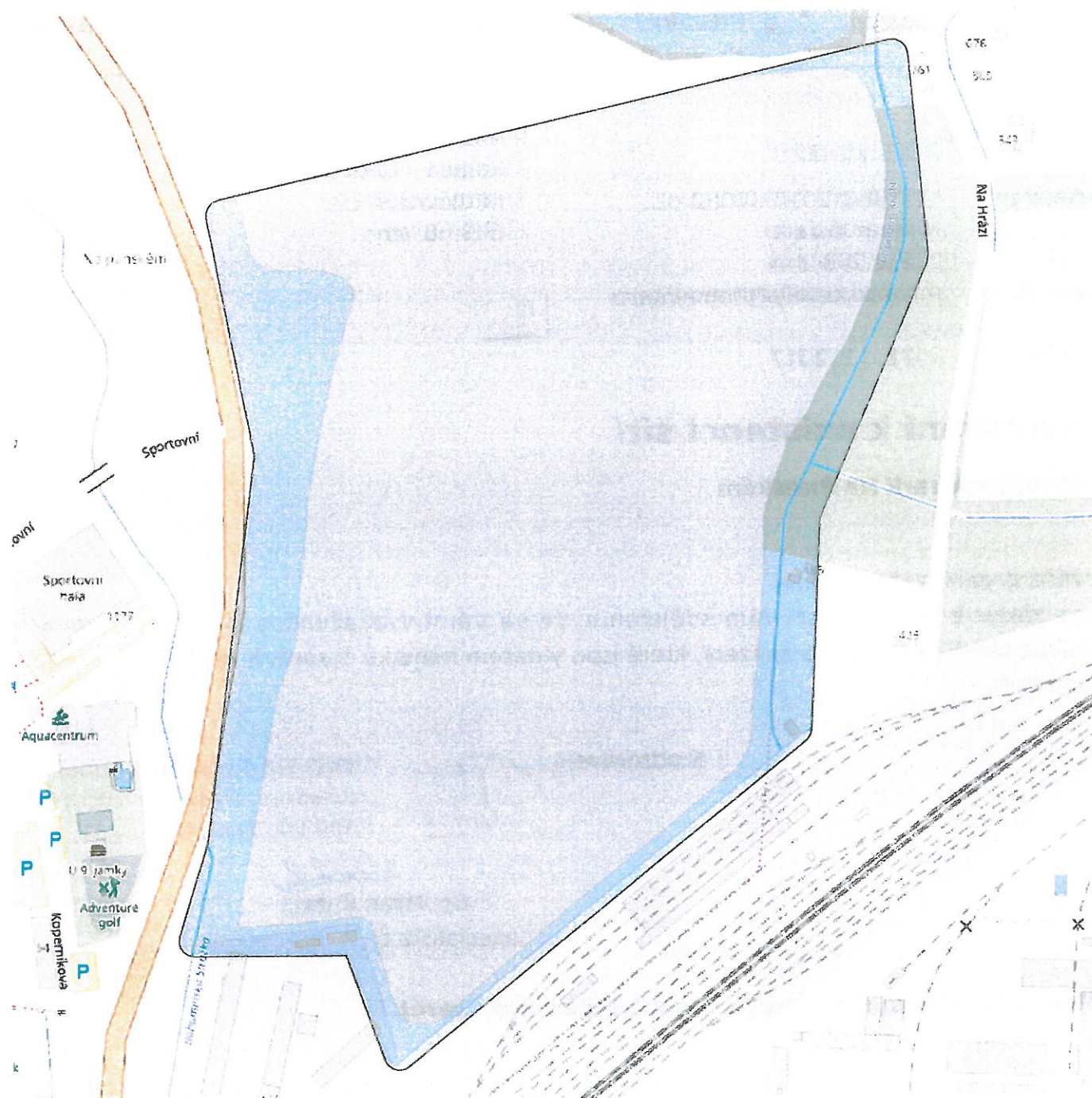
Bc. Milan Kužela
specialista tech. dokumentace

Platnost tohoto vyjádření je 1 rok od data vyhotovení!

Přílohy: 1x zákres předmětného zájmového území

Upozorňujeme, že zpracovatel nenese odpovědnost za škody, které by mohly vzniknout nesprávně či neúplně poskytnutými údaji včetně nesprávného či neúplného zákresu zájmového území. Žadatel bere na vědomí, že budou-li spolu s tímto vyjádřením poskytnuta jakákoliv data o naší síti, jsou tato data považována za důvěrná a smí být použita pouze k účelu, pro který byla poskytnuta (nejčastěji ve věci spojené se zpracováním projektové dokumentace, získáním povolení od stavebního úřadu a realizaci stavební akce). Případná námi poskytnutá data není povoleno používat k jiným účelům (zejména rozmnožovat a půjčovat, prodávat či pronajímat třetím stranám, používat jako zdroj pro své informační systémy, ani je používat jako podklad při projektování jiných staveb).

Příloha č.1: Zákres zájmového území k vyjádření zn.VYJRIO-2017-01082-01



Legenda:

	Rozsah zájmového území		Optická trasa vedená vnitřkem domu
	Zemní optické vedení, zaměřené		Zemní koaxiální vedení, zaměřené
	Zemní optické vedení, nezaměřené		Zemní koaxiální vedení, nezaměřené
	Nadzemní optické vedení (převěs)		Nadzemní koaxiální vedení (převěs)
	Optická trasa v kolektoru / kabelovodu		Koaxiální trasa v kolektoru / kabelovodu
	Cizí zemní trasa, v níž jsou pronajmuté optické kabely		Koaxiální trasa vedená vnitřkem domu
	Cizí nadzemní trasa, v níž jsou pronajmuté optické kabely		Směrový radioreléový spoj
	Cizí kolektorová trasa, v níž jsou pronajmuté optické kabely		

VÁŠ DOPIS ZN.:
ZE DNE:
NAŠE ZN.:

VYŘIZUJE: Bijok Petr
TEL./FAX.: 59609 2440
MOBIL:
E-MAIL: bijok.petr@bmsas.cz

DATUM: 22.11.2017

Atelier Fontes
Florová Kamila, Kamila
Křídlovická 19
60300 Brno


Věc: Vyjádření k teplovodním sítím ve správě Vadť při BM servis a.s.
Vyjádření za účelem zpracování projektu.

Akce: lesopark Na Panském

V uvedené lokalitě budoucí stavby se nenacházejí
žádné topné kanály ve správě Vadť při BM servis a.s.

V Bohumíně

Bijok Petr mistr Vadť



44/16.3.



BM servis a.s. * Krátká 775 * 735 81 Bohumín – Nový Bohumín
zapsána u KS Ostrava k 1. 1. 1993, oddíl B, vložka 544

VÁŠ DOPIS ZN.:
ZE DNE:
NAŠE ZN.:

ATELIER FONTES, s.r.o

VYŘIZUJE: Karel Kotržena
TEL./FAX.: + 420 596 092 438
MOBIL: + 420 731 130 629
E-MAIL: kotrzena.karel@bmsas.cz

Křídlovická 19

603 00 Brno

DATUM: 14.3.2018

Ing. Kamila Florová

Věc: Vyjádření k sítím veřejného osvětlení v Bohumíně na KN 2486/19

Akce: Lesopark Na Pánském v Bohumíně


Vážený zákazníku,

Dovolujeme si reagovat na Vaši žádost která se týkala výskytu sítí energetického zařízení veřejného osvětlení. Na Vámi uvedeném zájmovém území se **nenachází** energetické zařízení veřejného osvětlení v majetku M.Ú. Bohumín, které je ve správě B.M.servis a.s.. Zároveň si Vás dovolujeme upozornit, že na území se může nacházet energetické zařízení, které není v majetku M.Ú. Bohumín (ČEZ apod.)

Toto vyjádření je platné 1 rok ode dne vydání, a slouží pro účely územního souhlasu, územního a stavebního řízení, nebo zjednodušeného územního řízení.

S pozdravem,

Ivo Vrátník
vedoucí provozu Údržba a správce sítí V. O.
BM servis a.s.



Příloha:0

tel.: 596 092 400
IČ: 47672315
DIČ: CZ47672315



ičtu: 2

10

bank. spojení : KB Karviná

www.bmsas.cz

email: bmsas@bmsas.cz



PRO SPOLEČNÉ ZÁJITKY

Vyřizuje: Dundáček Petr

E-mail: petr.dundacek@t-mobile.cz

Atelier Fontes
Kamila Kamila Florová
Křídlovická č.p.19
60300 Brno

Naše značka: E40472/17

V Praze dne: 21.11.2017

Vyjádření a stanovení podmínek pro udělení souhlasu s umístěním stavby v ochranném pásmu sítě technické infrastruktury (TI) společnosti T-Mobile Czech Republic a.s.

Vydané podle § 101 ZÁKONA Č. 127/2005 Sb., o elektronických komunikacích a o změně některých souvisejících zákonů (zákon o elektronických komunikacích – dále jen ZEK), ve znění pozdějších předpisů a §161 zákona č. 183/2006 Sb., o územním plánování a stavebním řádu (stavební zákon) či dle dalších příslušných právních předpisů

Věc: lesopark Na Panském

Stupeň: Jiný důvod

Na základě předložených projektových podkladů dáváme **souhlasné stanovisko k vydání Územního souhlasu / rozhodnutí (Stavebního povolení) a následně souhlas s realizací stavby.**

Dle předložených dokladů nedojde ke kolizi s technickou infrastrukturou společnosti **T-Mobile Czech Republic a.s.**

Toto stanovisko má platnost 1 rok.

Vydané stanovisko nelze prodloužit. Po uplynutí platnosti zadejte žádost o nové stanovisko.

T-Mobile
T-Mobile Czech Republic a.s.
Tomčikova 2144/1
148 00 Praha 4
IČ 649 49 681, DIČ CZ64949681

Ochrana sítí
Technologický usek



Příloha č. 1

Rekapitulace žádosti o vyjádření k existenci sítě elektronických komunikací

Číslo žádosti: **E40472/17**
Název stavby / akce: **lesopark Na Panském**
Datum podání žádosti: **21.11.2017**
Důvod žádosti: **Jiný důvod**
Popis jiného důvodu žádosti: **Zpracování projektu / předprojektová příprava**
Poznámka:

Žadatel

Firma / organizace: **Atelier Fontes**
IČ: **63486466**
DIČ:
Kontaktní osoba: **Kamila Kamila Florová**
Adresa: **Křídlovická č.p.19**
Město / obec: **Brno**
PSČ: **60300**
Stát:
E-mail: **florova@fontes.cz**
Telefonní číslo: **731543403**

Stavebník

Firma / organizace:
Kontaktní osoba:
Adresa:
Město / obec:
PSČ:
Stát:
E-mail:
Telefonní číslo:

Stavba

Výška nad terénem (metry): **6 m**
Projektant:
Druh stavby: **Ostatní**
Hodnota projektu:
Měsíc zahájení stavby:
Měsíc ukončení stavby:

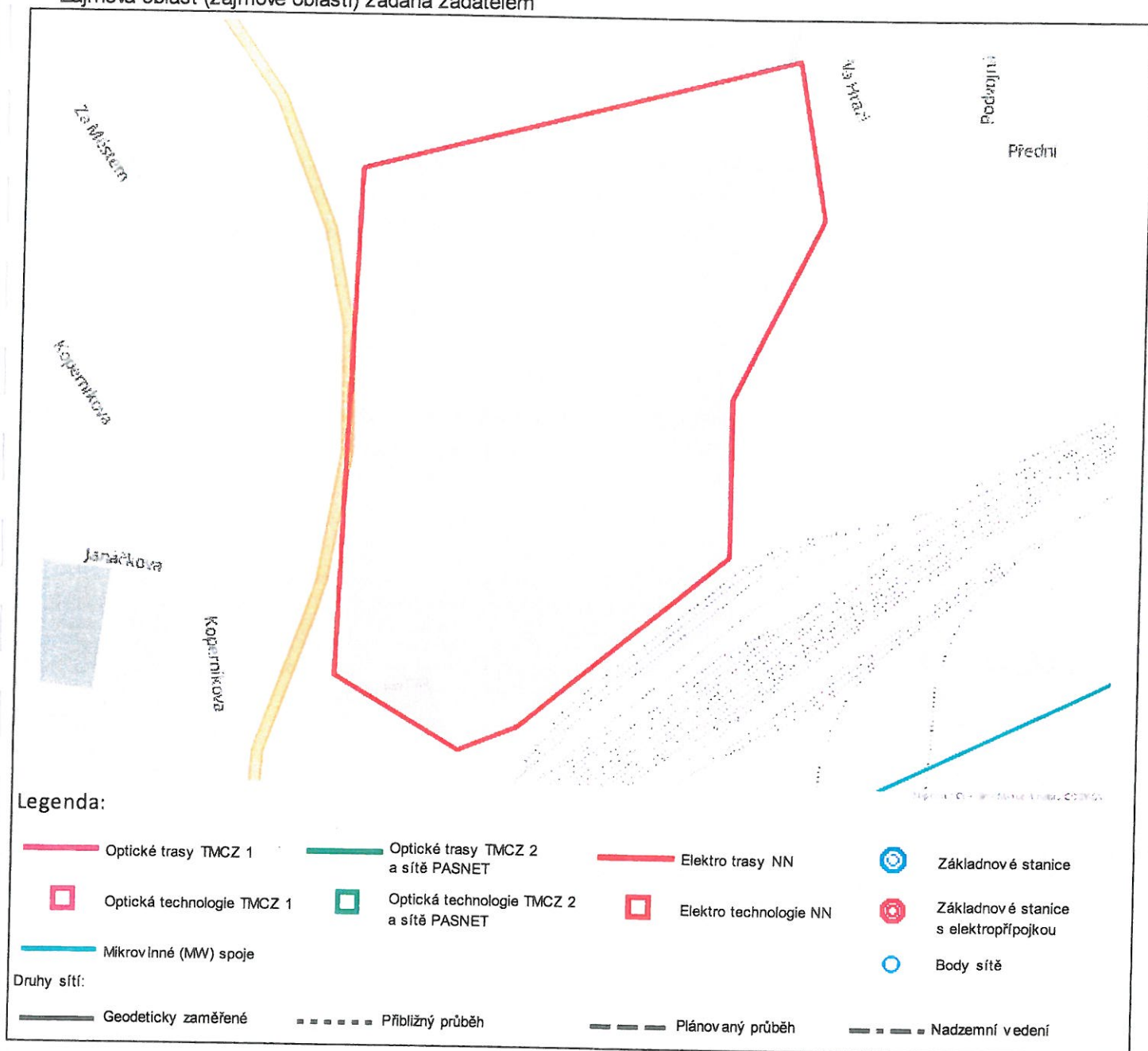
Odeslání stanoviska

E-mail: **florova@fontes.cz**

Příloha č. 2

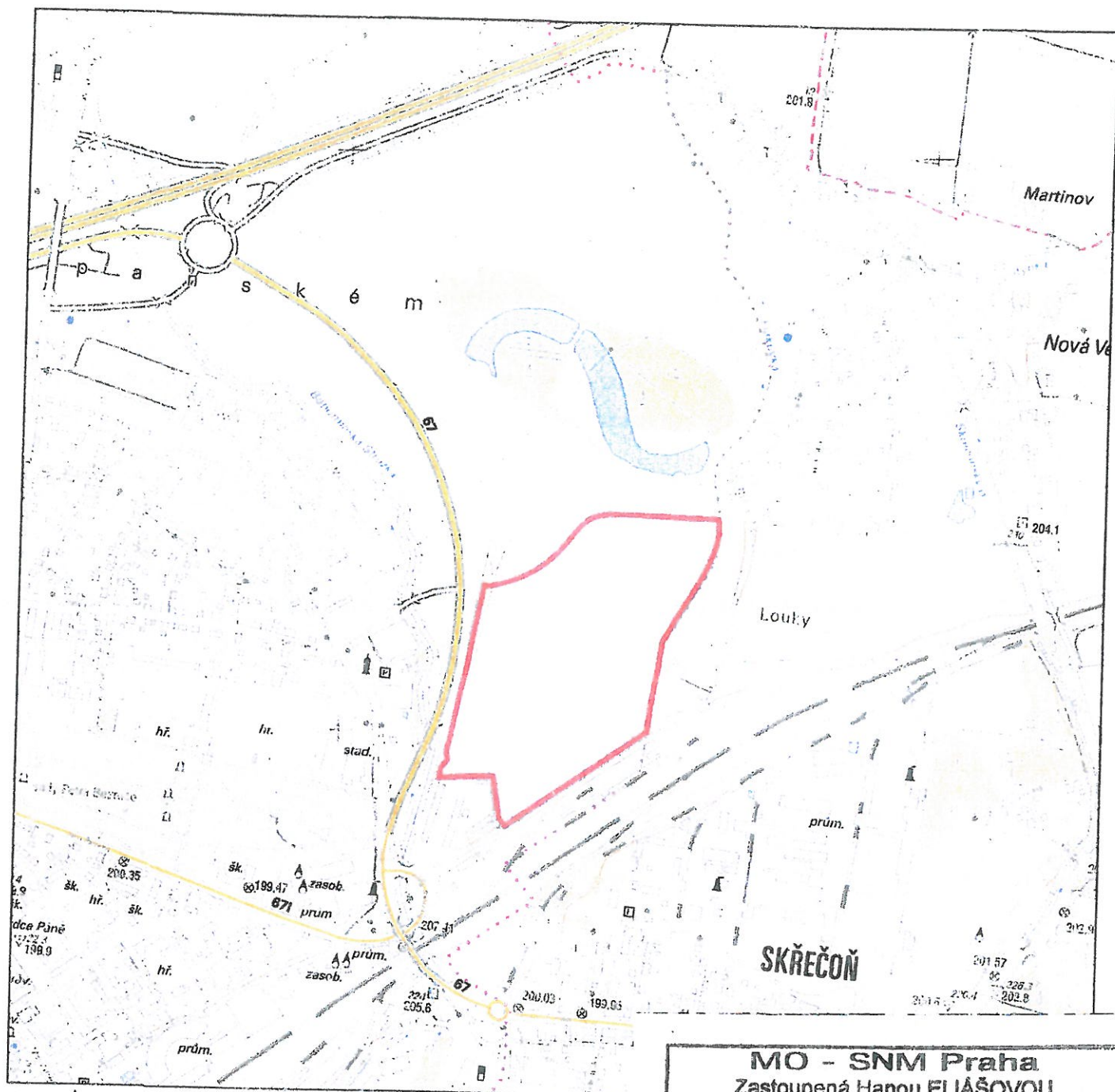
Situační plán

Zájmová oblast (zájmové oblasti) zadaná žadatelem



Geometrie zájmové oblasti (zájmových oblastí) žádosti ve formátu WKT a souřadnicovém systému S-JTSK. Zkopírováním textu lze geometrii zobrazit v jakémkoli softwaru podporujícím formát WKT.

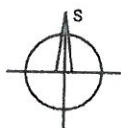
POLYGON((-463774.0875 -1093611.1472,-463829.65 -1094072.8452,-463721.1708 -1094149.5743,-463665.6083 -1094132.3764,-463461.8791 -1093990.8243,-463449.9729 -1093846.6264,-463356.0458 -1093689.1993,-463369.275 -1093542.3556,-463774.0875 -1093611.1472))



MAPOVÝ PODKLAD: WMS ZM 1:10 000

 **ZÁJMOVÁ OBLAST**


Souřadnicový systém: JTSK



MO - SNM Praha
Zastoupená Hanou ELIÁŠOVOU

Oddělení ochrany územních zájmů
V zájmovém prostoru dle přiložené dokumentace
OOÚZ Praha neviduje inženýrské sítě nebo zařízení
AČR. Toto stanovisko platí po dobu dvou let, ale není
souhlasem pro potřeby územního řízení
nebo stavebního povolení.

498/8/192/2018 - 1152
V Brně dne: 1-03-2018

ZODP.PROJEKTANT ING.T.HAVLÍČEK	VED.PROJEKTANT ING.T.HAVLÍČEK	VYPRACOVAL ING.K. FLOROVÁ	ZAKÁZ.ČÍSLO 17 044	 fontes ATELIER ATELIER FONTES, s.r.o. Křídlovická 19 603 00 Brno www.fontes.cz tel +420 549 255 495
KATASTR: NOVÝ BOHUMÍN		KRAJ: MORAVSKOSLEZSKÝ		
POŘIZOVATEL: MĚSTO BOHUMÍN				STUPEŇ : DUR+DSP KONCEPT
AKCE LESOPARK NA PANSKÉM V BOHUMÍNĚ				DATUM : 2/2018
ČÁST C. SITUAČNÍ VÝKRESY				ČÍSLO PARÉ
PŘÍLOHA C.2 PŘEHLEDNÁ SITUACE				MĚŘÍTKO 1 : 10 000

Ministerstvo obrany ČR
Sekce nakládání s majetkem
odbor ochrany územních zájmů
Tychonova 1, Praha 6, PSČ 160 01, datová schránka hjyaavk

Sp. zn.: 81684/2018-1150-OÚZ-BR
MO 79546/2018-1150

Brno 15. března 2018

ATELIER FONTES, s.r.o.
Křídlovická 19
603 00 Brno

Závazné stanovisko pro územní řízení, stavební řízení
Lesopark Na Panském v Bohumíně, k.ú. Nový Bohumín

Ministerstvo obrany ČR, Sekce nakládání s majetkem, odbor ochrany územních zájmů, oddělení ochrany územních zájmů Brno, v souladu se zmocněním v § 175 odst. 1 zákona č. 183/2006 Sb., o územním plánování a stavebním řádu (stavební zákon), ve znění pozdějších předpisů (dále jen „stavební zákon“), jako věcně a místně příslušné ve smyslu zákona č. 222/1999 Sb., o zajišťování obrany České republiky, ve znění pozdějších předpisů (dále jen „zákon o zajišťování obrany ČR“), na teritoriu okresů Brno-město, Brno-venkov, Blansko, Břeclav, Hodonín, Kroměříž, Prostějov, Třebíč, Uherské Hradiště, Vyškov, Zlín, Znojmo a Bruntál, Frýdek-Místek, Jeseník, Karviná, Nový Jičín, Olomouc, Opava, Ostrava, Přerov, Šumperk, Vsetín, a v souladu s Rozkazem ministra obrany č. 39/2011 - Zabezpečení výkonu působnosti MO ve věcech územního plánování a stavebního řádu, v platném znění, vydává ve smyslu § 4 odst. 2 písm. a) stavebního zákona pro potřeby vedeného řízení

souhlasné závazné stanovisko

k záměru tak, jak byl doložen v písemné a grafické dokumentaci.

Odůvodnění:

Ministerstvo obrany ČR v souladu se zmocněním v § 175 odst. 1 stavebního zákona, dle § 161 téhož zákona a zákona o zajišťování obrany ČR provedlo po obdržení vaší žádosti o vydání závazného stanoviska dotčeného orgánu vyhodnocení předloženého záměru, prověřilo evidenci technické infrastruktury v jeho vlastnictví. **Ministerstvo obrany ČR neeviduje inženýrské sítě a podzemní telekomunikační vedení, které by byly s daným stavebním záměrem v kolizi.** Daný stavební záměr je lokalizován v územích vymezených Ministerstvem obrany ČR v souladu s § 175 stavebního zákona u stavebních úřadů. Tato vymezená území Ministerstva obrany ČR jsou shodná s údaji o území poskytovanými Ministerstvem obrany ČR pro ÚAP a jejich součástí jsou podrobné specifikace podmínek ve vymezeném území Ministerstva obrany ČR a zákonná určení. Po posouzení stavebního záměru odbornými složkami Ministerstvo obrany ČR konstatuje, že předložený stavební záměr není v rozporu se zájmy Ministerstva obrany ČR a nekoliduje s ochranou zájmů Ministerstva obrany ČR (viz ÚAP - jev 102a, 119). Realizace stavebního záměru provedená v souladu s předloženou projektovou dokumentací neohrozí naplnění veřejného zájmu na zajištění obrany a bezpečnosti státu.

Toto závazné stanovisko Ministerstva obrany ČR je platné 2 roky a musí být vyžádáno znovu, nebude-li během této doby stavba zahájena nebo dojde-li ke změnám v umístění, výšce nebo rozsahu stavby.

Kontaktní osoba: Marie Šlézarová, tel. 973402778, fax. 973402780

Marie Šlézarová
vrchní referent
oddělení ochrany územních zájmů Brno

V další korespondenci, týkající se výše uvedené věci, uvádějte odkaz na sp. zn.: 81684/2018-1150-OÚZ-BR tohoto závazného stanoviska Ministerstva obrany ČR.

Adresa pro doručování:
Ministerstvo obrany ČR,
Sekce nakládání s majetkem,
odbor ochrany územních zájmů,
oddělení ochrany územních zájmů Brno
Svatoplukova 2687/84, 662 10 Brno
IČO: 60162694

Elektronický podpis - 15.3.2018

Certifikát elektronického podpisu:

Jméno: Marie Šlézarová
Vydal: AC Aelion
Platnost do: 16.1.2019



Datová schránka: sfinxhd, ATELIER FONTES, s.r.o.

Uživatel: Šárka Kopřivová

Dodaná zpráva - Detail zprávy

Věc: Lesopark Na Panském v Bohumíně, k.ú. Nový Bohumín 81684/2018

ID zprávy: 558270094

Typ zprávy: Přečtená datová zpráva

Datum a čas doručení: 15. 3. 2018 v 09:45:54

Odesílatel: Ministerstvo obrany, Tychonova 221/1, 16000 Praha 6, CZ

ID schránky: hjyaavk

Typ schránky: OVM

Odesílající osoba: Administrátor

Zmocnění: Nežadáno

Odstavec: Nežadáno

Naše čís. jednací: MO 79546/2018-1150

Naše spisová zn.: SpMO 3137/2018-1150

Vaše čís. jednací: Nežadáno

Vaše spisová zn.: Nežadáno

K rukám: Nežadáno

Do vlastních rukou: Ne

Přílohy:

2018_81684.pdf (509,47 kB)



V OSTRAVĚ DNE: 5.4.2018

VAŠE ZNAČKA:

NAŠE ZNAČKA: 54200/1600 /18/VK

SPIS.ZN.: KA 018/18 – I/67

RYŘIZUJE: Ing. Kurková/417

ATELIER FONTES, s.r.o.

Ing. Kamila Florová

Křídlovická 19

603 00 Brno

„Lesopark Na Pánském“ v k.ú. Nový Bohumín

- Vyjádření ke stavbě

Ředitelství silnic a dálnic ČR, Správa Ostrava byla doručena Vaše žádost o vyjádření, týkající se výše uvedené stavby. Účelem stavby je podpora biodiverzity a ekologické stability. Plocha bude tvořit také nový kvalitní zelený prvek navazující na plochy intravilánu, využitelný i pro obyvatele města. Umístění na exponované lokalitě napomůže snížení prašnosti, hluchosti, zlepšení mikroklimatu, optickému odclonění nevzhledných průmyslových a dopravních staveb.

Dle Vámi předložených podkladů je patrné, že se jedná o stavbu, která je navržena výhradně na soukromých pozemcích a nacházející se v ochranném pásmu silnice I. třídy 67, která má vymezeno 50 m silniční ochranné pásmo (odměřuje se vždy od osy přilehlého jízdního pásu).

Ředitelství silnic a dálnic ČR, Správa Ostrava z hlediska výkonu majetkové správy se silnicí I/67 se stavbou „Lesopark Na Pánském na pozemcích par.č. 2486/5 a 2486/19 v k.ú. Nový Bohumín“ **souhlasí**, za předpokladu splnění níže uvedeného:

- O vydání závazného stanoviska ke stavbě v silničním ochranném pásmu silnice I/67 je rovněž potřeba požádat příslušný silniční správní a speciální stavební úřad, jímž je v tomto případě Krajský úřad Moravskoslezského kraje, odbor dopravy a chytrého regionu v Ostravě.
- Vlastník stavby je povinen zabezpečit její stálou údržbu a její umístění na stanovené místo. V případě změny charakteru předmětné stavby vzhledem k silničnímu provozu či ochraně silnice I/67 požadujeme tyto změny předložit k novému vyjádření.
- Stavba a úprava pozemku bude provedena tak, aby její součástí a příslušenství neoslňovaly nebo jinak nerušily silniční provoz, zejména umístěním reklamních zařízení, jiných světelných zdrojů, sváděním vod na silniční pozemky, svévolnými zásahy do silničního tělesa apod.
- Ředitelství silnic a dálnic ČR, Správa Ostrava jako majetkový správce silnice I/67 si vyhrazuje právo kdykoliv doplnit své vyjádření při zjištění rozporů mezi předloženou projektovou dokumentací a realizací.

Platnost tohoto vyjádření je 2 roky.

Ing. Tomáš Opěla
ředitel Správy Ostrava

Na vědomí:

Krajský úřad Moravskoslezského kraje, odbor dopravy a chytrého regionu, 28. října 117, 702 18 Ostrava

Ředitelství silnic a dálnic ČR, Správa Ostrava, Mojmírovců 5, 709 81 Ostrava – Mar. Hory
TEL.: 596 663 417, FAX.: 596 634 113, E-MAIL: vendula.kurkova@rsd.cz

VYJÁDRĚNÍ K PROJEKTOVÉ DOKUMENTACI - BEZBARIÉROVÉ ŘEŠENÍ

Akce: LESOPARK „NA PANSKÉM“ V BOHUMÍNĚ
Projektant: FONTES, s.r.o, ing. T. Havlíček
Stupeň: společné povolen DUR+DSP, 2/2018
č.j.: A/2018/32

Předmětem vyjádření je novostavba lesoparku mimo zastavěné území obce (v extravilánu), jedná se o modelaci terénu, zpevněné pochozí plochy, tůně, molo, vegetační úpravy.

Legislativa:

- vyhl. č. 398/09 Sb., o obecných technických požadavcích zabezpečujících bezbariérové užívání staveb (dále jen vyhláška) a navazující předpisy.

Dle §2 odst. (1) se jedná o stavbu

a) pozemních komunikací a veřejného prostranství

Podklady pro vyjádření:

A-Průvodní zpráva, B-Souhrnná technická zpráva, C.1 Přehledná mapa, C2 Přehledná situace, C3 Katastrální situace, D Technická zpráva, Dále situace: zemní práce, podélné a příčné řezy, vegetační úpravy, Zpevněné plochy, Molo.

Užívání stavby osobami s omezenou schopností pohybu a orientace je popsáno v Souhrnné technické zprávě bod B.2.4. Bezbariérové užívání stavby.

Navržené řešení

- v řešeném lesoparku jsou navrženy zpevněné cesty napojené na stávající zpevněnou plochu v blízkosti ul. Na hrázi a na budoucí cyklostezku (smíšená stezka pro chodce a cyklisty)

- zpevněné plochy: šířka hlavní cesty 2,0 m, povrch z vibrovaného štěrku, vedlejší cesta: šířka 1,5 m, povrch: štěrkový trávnik

- vodící linie: okraj zpevněné cesty směrem k vegetaci

- podélné sklony max. 1,4%, příčné sklony do 4%

- dřevěné molo: konstrukce přímo nenavazuje na pochozí plochu, přístup po dvou vyrovnávacích schodech (výšky 0,1 m), molo délka: 14,2 m, šířka 1,2-2,9 m, povrch dubové fošny s mezerou 0,02 cm mezi prvky

Shrnutí a připomínky

Navržené řešení umožňuje bezbariérové užívání.

Příčný sklon: dle vyhl. č. 398/09 Sb. příl. 2, bod 1.1.2 max. 2% (z bodu lze udělit výjimku). Doporučujeme posoudit s ohledem na nutné odvodnění povrchu. Samostatné užívání osobami na mechanickém vozíku se nepředpokládá, pro elektrické vozíky a kočárky je příčný sklon 4% mezní pro bezpečné užívání (viz i Metodika kategorizace přístupnosti tras a komunikací, POV 2018)

ZÁVĚR

Navržené řešení odpovídá požadavkům vyhl. č. 398/09 Sb., o obecných technických požadavcích zabezpečujících bezbariérové užívání staveb, připomínku doporučujeme zvážit.

Při realizaci je třeba respektovat požadavky platných předpisů, úpravy doporučujeme konzultovat.

26.3.2018


Ing. Milena Antonovičová
BEZBARIÉROVÉ ŘEŠENÍ STAVEB
Jilemnického 11, 614 00 Brno
IČ: 74834720

Ing. Milena Antonovičová / IČ:74834720 /Bezbariérové řešení staveb: konzultace, odborné posudky, studie, audit, generely, školení / Jilemnického 11, 614 00 Brno / tel: 603 233 513 / antonovicova@seznam.cz



57/4.4



CRDUX00CQWOP

DRÁŽNÍ ÚŘAD, NERUDOVA 1, 779 00 OLOMOUC
sekce stavební, územní odbor Olomouc

Sp. zn.: MO-SOO0441/18-2/Kk

Č. j.: DUCR-17976/18/Kk

Oprávněná úřední osoba: Ing. Josef Komínek

V Olomouci dne 27. března 2018

Telefon: +420 972 741 315 (linka 216)

E-mail: kominek@ducr.cz

ZÁVAZNÉ STANOVISKO

Drážní úřad jako drážní správní úřad podle § 54 odst. 1 zákona č. 266/1994 Sb., o dráhách, ve znění pozdějších předpisů (dále jen "zákon")

vydává

podle § 7 odst. 3 zákona, na základě žádosti, podané u Drážního úřadu dne 20. března 2018
žadatelem ATELIER FONTES, s.r.o., Křídlovická 19/314, 603 00 Brno, IČ:63486466,

**s o u h l a s n é z á v a z n é s t a n o v i s k o p r o ú č e l y u m í s t ě n í
p o v o l e n í o h l á š e n í s t a v b y**

"Lesopark "Na Panském" v Bohumíně"

Záměrem je přeměnit stávající území využívané pro zemědělské účely na lesopark, který bude sloužit veřejnosti pro krátkodobou rekreaci. Stavba je navržena z části v ochranném pásmu dráhy železniční tratě Přerov – Petrovice u Karviné v žkm 276,910-277,245 v minimální vzdálenosti 27 m od osy krajní koleje (měřeno kolmo na její osu). Stavba je navržena k umístění na pozemku parc. č. 2486/19 v k.ú. Nový Bohumín, obec Bohumín, okres Karviná.

Souhlasné stanovisko vydává Drážní úřad za těchto podmínek:

1. Stavba bude provedena podle projektové dokumentace předložené Drážnímu úřadu. Případné změny této dokumentace je stavebník povinen předem projednat s Drážním úřadem.
2. Stavbou nesmí být nepříznivě ovlivněny drážní objekty a zařízení.
3. Všechny kovové části stavby je nutno chránit podle příslušných norem a předpisů před účinky bludných proudů vzniklých při provozování elektrifikované dráhy stejnosměrnou trakční proudovou soustavou.

Odůvodnění

Drážní úřad obdržel dne 20. března 2018 žádost právnické osoby ATELIER FONTES, s.r.o., Křídlovická 19/314, 603 00 Brno, IČ:63486466 o závazné stanovisko pro účely umístění povolení ohlášení výše uvedené stavby. K žádosti byly Drážnímu úřadu předloženy následující podklady:

- dokumentace.

Drážní úřad posoudil u předmětné žádosti a předložené dokumentace soulad navrhované stavby se zákonem o dráhách včetně prováděcích předpisů.

Na základě výše uvedených skutečností Drážní úřad dospěl k závěru, že při splnění podmínek uvedených v tomto stanovisku bude v maximální možné míře zajištěno bezpečné a plynulé provozování dráhy a drážní dopravy, včetně její ochrany. Na základě uvedeného Drážní úřad vydal toto souhlasné závazné stanovisko.

Toto stanovisko:

- Je podle § 64 zákona o dráhách závazným stanoviskem podle § 149 zákona č. 500/2004 Sb., správní řád, ve znění pozdějších předpisů, pro rozhodnutí a pro jiné úkony stavebního úřadu nebo úkony autorizovaného inspektora v souladu s § 4 odstavce 2 písm. a) zákona č. 183/2006 Sb., o územním plánování a stavebním řádu, ve znění pozdějších předpisů, nestanoví-li zvláštní předpis jinak.
- Nenahrazuje rozhodnutí, stanoviska, vyjádření, posouzení případně jiná opatření dotčených orgánů vyžadovaná zvláštními předpisy a stanovisko účastníků řízení.
- Nenahrazuje souhrnné stanovisko provozovatele dráhy, kterým je Správa železniční dopravní cesty, státní organizace, Oblastní ředitelství Ostrava.


zp. Ing. Dana Komárková
za ředitele územního odboru Olomouc

Drážní úřad
Wilsonova 300/8
121 06 Praha 2 (07)

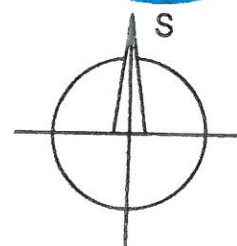
Příloha:

- 1x odsouhlasená dokumentace

Rozdělovník:

- ATELIER FONTES, s.r.o., Křídlovická 19/314, 603 00 Brno.


Spis

STAVEBNÍ OBJEKTY:**SO-01 ZEMNÍ PRÁCE****SO-02 VEGETAČNÍ ÚPRAVY****SO-03 ZPEVNĚNÉ POVRCHY****SO-04 MOLO**DUC2-17976/18,kr
27.3.2018

Výškový systém: Bpv

Souřadnicový systém: JTSK

kótováno v metrech

ZODP.PROJEKTANT ING.T.HAVLÍČEK	VED.PROJEKTANT ING.T.HAVLÍČEK	VYPRACOVAL ING.K. FLOROVÁ	ZAKÁZ.ČÍSLO 17044	 ATELIER FONTES, s.r.o. Křídlovická 19 603 00 Brno www.fontes.cz tř +420 549 255 496
KATASTR: NOVÝ BOHUMÍN		KRAJ: MORAVSKOSLEZSKÝ		
POŘIZOVATEL: MĚSTO BOHUMÍN				STUPEŇ: DŮR+DSP koncept k projednání
AKCE LESOPARK "NA PANSKÉM" V BOHUMÍNĚ				DATUM: 2/2018
ČÁST C. SITUAČNÍ VÝKRESY				ČÍSLO PARÉ
PŘÍLOHA C.4. KOORDINAČNÍ SITUAČNÍ VÝKRES				MĚŘÍTKO 1:1 000

POLICIE ČESKÉ REPUBLIKY
Krajské ředitelství policie Moravskoslezského kraje
Územní odbor Karviná
Dopravní inspektorát

Č.j.: KRPT-56214-2/ČJ-2018-070306

Karviná 19. března 2018

Počet stran: 1

Počet příloh: -

Atelier Fontes s. r. o.
Křídlovická 19
603 00 Brno

Vyjádření k projektové dokumentaci

Policie České republiky, krajské ředitelství policie Moravskoslezského kraje, územní odbor Karviná, dopravní inspektorát, jako orgán vykonávající státní správu ve věcech bezpečnosti a plynulosti provozu na pozemních komunikacích, po posouzení předložené dokumentace:

„Lesopark „Na Panském“ v Bohumíně

není kompetentní k vyjádření dle § 16 z. č. 13/1997 Sb..

Sdělujeme, však že v rámci staveništní dopravy, uvedené stavby, bude nutno řešit příjezd vozidel na stavbu umístěním přechodného dopravního značení. Návrh přechodné úpravy požadujeme předložit před realizací stavby firmou zajišťující stavbu.

Zpracoval: por. Ing. Bc. Aleš CYRUS
komisař


npor. Mgr. Daniel SEKANINA
vedoucí DI

Dodaná zpráva - Detail zprávy

Věc: STAVBA - LESOPARK NA PANSKÉM V BOHUMÍNĚ

ID zprávy: 559342366

Typ zprávy: Přečtená datová zpráva

Datum a čas doručení: 20. 3. 2018 v 08:07:37

Odesílatel: Krajské ředitelství policie Moravskoslezského kraje, 30. dubna 1682/24,
70200 Ostrava, CZ

ID schránky: n5hai7v

Typ schránky: OVM

Odesílající osoba: Pověřená osoba

Zmocnění: Nezádáno

Odstavec: Nezádáno

Naše čís. jednací: KRPT-56214/ČJ-2018-070306

Naše spisová zn.: Nezádáno

Vaše čís. jednací: Nezádáno

Vaše spisová zn.: Nezádáno

K rukám: Florová

Do vlastních rukou: Ne

Přílohy:

vyjádření_-Lesopark_.pdf (208,42 kB)



Váš dopis zn.:

Ze dne:

Naše zn.: POD/03464/2018/923/2/842

Vyřizuje: Ing. Michaela Knéblová

Tel.: 596 657 271

E-mail: michaela.kneblova@pod.cz

Datum: 20.03.2018

ATELIER FONTES, s.r.o.

Ing. Kamila Florová

Křídlovická 19

603 00 Brno

Lesopark „Na Panském“ v Bohumíně – stanovisko správce povodí

Dne 28.02.2018 jsme byli požádáni o stanovisko k výše uvedené projektové dokumentaci pro společné územní a stavební řízení, jejímž předmětem je návrh lesoparku pro krátkodobou rekreaci a klidné aktivity, který zároveň přispěje ke zvýšení biodiverzity fauny a flóry v daném území.

Lesopark je navržen na pozemku p.č. 2486/19 v k.ú. Nový Bohumín. Zájmové území je z jižní strany omezeno železničním koridorem, ze západní strany silnicí I/67 a z východní strany vodním tokem Flakůvka. Předmětný pozemek leží v celém rozsahu v záplavovém území a z velké části také v aktivní zóně záplavového území, které bylo smyslu § 66 Zákona o vodách č. 254/2001 Sb. stanoveno pro vodní toky Odry, Olše, Bohumínská stružka, Flakůvka a Lutyňka Krajským úřadem Moravskoslezského kraje dne 11.04.2013 s č. j. MSK 18173/2013.

Ke studii lesoparku, kterou byly v daném území navrženy vodní plochy, terénní návrší, molo, přístřešky pro pozorování ptáků, stezky pro pěší a cyklisty, výsadba zeleně, most přes Bohumínskou stružku v ř. km 4,15 (podle technickoprovozní evidence státního podniku Povodí Odry) pro zajištění přístupu do lesoparku apod., jsme se vyjadřovali dopisem zn.: 16287/923/2/842/2014 ze dne 19.11.2014.

V rámci předložené PD je na pozemku p.č. 2486/19 v k.ú. Nový Bohumín navrženo celkem 11 tůní různé rozlohy, hloubky a konfigurace dna a břehů, 2 terénní násypy, z nichž je jeden situován v aktivní zóně záplavového území, zpevněné povrchy k vyznačení preferovaných tras pohybu lesoparkem (povrch – vibrošterk, šterkový trávník), vegetační úpravy (navrhovány plochy souvislé výsadby) a molo k zajištění přístupu k tůni T1 v jižní části řešeného území. Součástí PD již není návrh mostu přes Bohumínskou stružku.

Stavba je navržena v povodí vodního útvaru HOD_0720 Odry od státní hranice po tok Olše. Ekologický stav tohoto útvaru byl vyhodnocen jako střední. U vodního útvaru se předpokládá nedosažení dobrého chemického stavu. Celkový stav tohoto útvaru byl vyhodnocen jako nevyhovující.

K žádosti uvádíme následující:

- Po posouzení navrhovaných terénních úprav uvádíme, že jejich realizací nebude zhoršen odtok povrchových vod v prostoru, který sousedí s navrhovaným lesoparkem.
- Výsadbu dřevin v aktivní zóně záplavového území požadujeme v souladu se Zákonem o vodách č. 254/2001 Sb. navrhnout ve skupinkách (nebo jako solitéry), aby bylo možné konstatovat, že výsadbou nebude zhoršena průtočnost řešeného území při povodních.
- Pro zajištění bezpečnosti doporučujeme molo opatřit zábradlím.
- Upozorňujeme, že státní podnik Povodí Odry nenese zodpovědnost za škody na majetku investora nebo prováděcí organizace v době výstavby ani po dokončení záměru, které budou způsobeny působením vody, odchodem ledů, pádem stromů břehového a doprovodného porostu a jinými nepředpokládanými vlivy vodních toků.

Z hlediska správce povodí je realizace záměru za předpokladu splnění výše uvedených podmínek možná.

Správce povodí posoudil vliv záměru **Lesopark „Na Panském“ v Bohumíně** na stav a potenciál útvarů povrchových vod a na stav útvarů podzemních vod podle "Metodického pokynu k posouzení možnosti vlivu záměru na stav dotčených vodních útvarů, MZe a MŽP, 02/2018".

Z hlediska zájmů daných platným Národním plánem povodí Odry a Plánem dílčího povodí Horní Odry (ustanovení § 24 až § 26 vodního zákona) je uvedený záměr možný, protože lze předpokládat, že záměrem nedojde ke zhoršení chemického stavu a ekologického stavu dotčeného útvaru povrchových vod a chemického stavu a kvantitativního stavu útvaru podzemních vod, a že nebude znemožněno dosažení jejich dobrého stavu.

Toto hodnocení vychází z posouzení souladu daného záměru s výše uvedenými platnými dokumenty.

Záměr je v souladu s Plánem pro zvládání povodňových rizik v povodí Odry.

Platnost tohoto stanoviska je dva roky od data vydání.

Ing. Břetislav Tureček
vedoucí odboru
vodohospodářských koncepcí a informací


Povodí Odry,
státní podnik
701 26 Ostrava, Varenská 49 230
IČ: 70890021, DIČ: CZ70890021



**HASIČSKÝ ZÁCHRANNÝ SBOR
MORAVSKOSLEZSKÉHO KRAJE**

700 30 Ostrava-Zábřeh, Výškovická 40

územní odbor Karviná

733 01 Karviná, Ostravská 883/8



Č.j. HSOS-2166-2/2018

Vyřizuje: Ing. Barbora Vžentková
Tel.: 950 711 125
E-mail: barbora.vzentkova@hzsmsk.cz

Karviná 19.03.2018

Počet listů: 1
Přílohy:
PID: HZSTX009SOY9

Atelier Fontes, s.r.o.
Křídlovická 314/19
603 00 Brno

Závazné stanovisko dotčeného orgánu na úseku požární ochrany

Název stavby: Lesopark "Na Panském" v Bohumíně
Místo stavby: ul. Na Hrázi, Bohumín, parc. v k. ú. Nový Bohumín
Stavebník – investor: Město Bohumín, Masarykova 158/, 735 81 Bohumín, IČ: 00297569
Předložená dokumentace: dokumentace pro stavební řízení

Hasičský záchranný sbor Moravskoslezského kraje (dále jen „HZS MSK“) jako věcně a místně příslušný dotčený orgán na úseku požární ochrany dle ustanovení § 26 odst. 2 písm. b) a ustanovení § 31 odst. 1 písm. b) zákona č. 133/1985 Sb., o požární ochraně, ve znění pozdějších předpisů (dále jen „zákon o požární ochraně“), posoudil výše uvedenou dokumentaci, předloženou dne 01.03.2018. K této dokumentaci **vydává** v souladu s ustanovením § 31 odst. 3 zákona o požární ochraně a dále dle ustanovení § 149 odst. 1 zákona č. 500/2004 Sb., správní řád, ve znění pozdějších předpisů,

závazné souhlasné stanovisko.


Odůvodnění

HZS MSK vycházel při vydání závazného stanoviska z těchto podkladů:

- Projektová dokumentace (zpracovatel Atelier Fontes, s.r.o., datum 2/2018).

Jedná se o terénní úpravy včetně vytvoření komunikací pro pěší.

Posouzením předložené projektové dokumentace v rozsahu ustanovení § 46 odst. 1 vyhlášky č. 246/2001 Sb., o stanovení podmínek požární bezpečnosti a výkonu státního požárního dozoru (vyhláška o požární prevenci), ve znění vyhlášky č. 221/2014 Sb., dospěl HZS MSK k závěru, že dokumentace splňuje obsahové náležitosti dle ustanovení § 41 vyhlášky o požární prevenci. Z obsahu posouzené dokumentace vyplývá, že jsou splněny technické podmínky požární ochrany kladené na danou stavbu vyhláškou č. 23/2008 Sb., o technických podmínkách požární ochrany staveb, ve znění vyhlášky č. 268/2011 Sb.


por. Ing. Barbora Vžentková
referent pracoviště prevence, ochrany obyvatelstva
a krizového řízení

HZS Moravskoslezského kraje
územní odbor Karviná
Ostravská 883/8
733 01 Karviná - Fryštát

Krajská hygienická stanice Moravskoslezského kraje se sídlem v Ostravě

NA BĚLIDLE 7, 702 00 OSTRAVA

VÁŠ DOPIS ZN.:

ZE DNE: 1.3.2018

SPIS. ZNAČKA: S-KHSMS 11187/2018/KA/HOK

ČÍSLO JEDNACÍ: KHSMS 11187/2018/KA/HOK

VYŘIZUJE: Simona Panchártková

TEL.: 596 397 270

E-MAIL: simona.panchartkova@khsova.cz

DATUM: 26.3.2018

Ing. Kamila Florová
ATELIER FONTES, s. r. o.
/IČ 634 86 466/
Křídlovecká 314/19
603 00 Brno

ZÁVAZNÉ STANOVISKO

Krajská hygienická stanice Moravskoslezského kraje se sídlem v Ostravě, jako místně a věcně příslušný správní úřad podle § 82 odst. 1 a odst. 2 písm. i) zákona č. 258/2000 Sb., o ochraně veřejného zdraví a o změně některých souvisejících zákonů, ve znění pozdějších předpisů (dále jen „zákon č. 258/2000 Sb.“), jako dotčený správní úřad ve smyslu § 77 odst. 1 zák. č. 258 /2000 Sb. a § 4 odst. 2 zákona č. 183/2006 Sb., o územním plánování a stavebním řádu (stavební zákon), posoudila žádost investora Město Bohumín, Masarykova 158, Bohumín, zastoupeného Ing. Petrem Víchou - starostou, v zastoupení společnosti ATELIER FONTES, s. r. o., Křídlovecká 314/19, Brno, zastoupené Ing. Tomášem Havlíčkem, statutárním zástupcem společnosti, o vydání závazného stanoviska k projektové dokumentaci sloučeného územního a stavebního řízení stavby „Lesopark Na Panském v Bohumíně“, podanou dne 1.3.2018 zmocněncem investora Ing. Tomášem Havlíčkem na základě plné moci ze dne 2.11.2017.

Po zhodnocení souladu předložených podkladů s požadavky předpisů v oblasti ochrany veřejného zdraví, Krajská hygienická stanice Moravskoslezského kraje se sídlem v Ostravě vydává v řízení podle § 149 odst. 1 zákona č. 500/2004 Sb. správní řád, ve znění pozdějších předpisů, podle ustanovení § 82 odst. 2 písm. i) zákona č. 258/2000 Sb. toto závazné stanovisko:

S projektovou dokumentací sloučeného územního a stavebního řízení stavby „Lesopark Na Panském v Bohumíně“, investor Město Bohumín, Masarykova 158, Bohumín,

s o u h l a s í .

Odůvodnění:

Na základě žádosti investora Město Bohumín, Masarykova 158, Bohumín, v zastoupení společnosti ATELIER FONTES, s. r. o., Křídlovecká 314/19, Brno, o vydání závazného stanoviska k projektové dokumentaci sloučeného územního a stavebního řízení stavby „Lesopark Na Panském v Bohumíně“, podané dne 1.3.2018 zmocněncem investora Ing. Tomášem Havlíčkem na základě doložené plné moci, posoudila Krajská hygienická stanice Moravskoslezského kraje se sídlem v Ostravě jako dotčený správní úřad soulad předložených podkladů s požadavky předpisů v oblasti ochrany veřejného zdraví.

Předmětem předložené projektové dokumentace je změna ploch v nezastavěném území v severovýchodní části k.ú. Nový Bohumín, na lesopark, který bude sloužit veřejnosti ke krátkodobé rekreaci a klidným aktivitám a zároveň navrženým řešením dojde ke zvýšení biodiverzity fauny a flóry v území. Lokalita se nachází ve víceméně izolované ploše extravilánu mezi Bohumínem a Skřečoní severovýchodně od centra města. Na západní straně je lokalita ohraničena linií komunikace I/67, severní hranice je vedena extravilánem – plochou orné půdy. Východní hranici tvoří tok říčky Lakůvky, jižní hranici tvoří odvodňovací příkop podél severní

IČ: 71009167

ID datové schránky: w8pai4f

web: www.khsova.cz

Úřední hodiny:

pondělí, středa 8:00 – 17:00

strany komunikace Na Hrázi. Lokalita je součástí záplavového území Q100. Stavba se skládá z následujících stavebních objektů: SO-01 Zemní práce, SO-02 Vegetační úpravy, SO-03 Zpevněné povrchy, SO-04 Molo. SO 01 dojde k vybudování 11 tůň různé rozlohy, hloubky, konfigurace dna a břehů. Tůň budou mít kolísavou vodní hladinu závislou na chodu počasí a průtocích ve vodních tocích, mělké tůně budou pravidelně vysychat. Tůň 1 je navržena v jižní části lesoparku, v oblasti lépe přístupné, kde se předpokládá větší pohyb osob. Z toho důvodu bude u této tůně umístěno molo a bude vytvořena rozsáhlejší plocha s otevřenou vodní hladinou a větší hloubkou po většinu roku. Tůně 2-11 se budou nacházet v severní části řešené plochy, v části určené převážně přírodě blízkým biotopům a přírodním procesům a budou navrženy takovým způsobem, aby vytvářely co nejpestřejší spektrum podmínek pro život ve vodě a vlhkém prostředí vázaných organismů. Tůně 3 a 10 jsou navrženy jako „mikrotůně“ s malou plochou zemních prací a malou hloubkou. Některé tůně (T5+6 a T7+8) jsou navrženy jako „dvoutůně“ spojené pouze sníženým terénem na úrovni návrhové hladiny vody. SO 02 dojde k realizaci různých typů vegetačních úprav. Bude zde založeno celkem 10 typů dřevinných ploch a 5 druhů travnatých a trávobylinných porostů. Každý z typů bude splňovat různé účely (vytvoření bariér, vegetační doprovod jiného prvku, vytvoření porostu, založení aleje, založení příbřežních porostů apod.), které mají vegetační prvky plnit. Pro výsadby a výsevy budou využity výhradně autochtonní druhy rostlin. Součástí výsadeb některých segmentů bude ochrana proti zvěři oplocenkami. SO-03 řeší výstavbu zpevněných povrchů liniového charakteru, sloužících k vyznačení preferovaných tras pohybu lesoparkem (jsou soustředěny do rekreační a rekreačně-přírodní zóny). Zpevněné plochy budou opatřeny vibrovaným štěrkem, štěrkovým trávnikem a budou propustné (polopropustné) pro vodu. Za nepříznivých klimatických podmínek budou zpevněné povrchy umožňovat komfortnější pohyb než okolní travnaté plochy. SO 04 je navržena výstavba mola na západní straně tůně T1, které bude jednoduchou dřevěnou konstrukcí obdélníkového tvaru s lichoběžníkovým rozšířením nad vodní hladinou o celkové ploše 20,9 m². Molo umožní prohlídku vodní hladiny a případné posezení. Navrženou výstavbou lesoparku dojde ke vzniku druhé zelené plíce města Bohumín, daným umístěním v exponované lokalitě napomůže snížení prašnosti, hluchnosti, zlepšení mikroklimatu, optickému odclonění nevzhledných průmyslových a dopravních staveb.

Předložené podklady sloučeného územního a stavebního řízení stavby „Lesopark Na Panském v Bohumíně“, odpovídají požadavkům zákona č. 258/2000 Sb., ve znění pozdějších předpisů a souvisejících předpisů.

MUDr. Pavla Urbánková, v. r.
vedoucí oddělení hygieny obecné a komunální
Krajské hygienické stanice Moravskoslezského kraje
se sídlem v Ostravě

Rozdělovník:

Počet výtisků vyhotoveného dokumentu: 1

1x adresát, vypraveno DS, počet listů 1

1x KHS, oddělení HOK, počet listů 1/2



Datová schránka: sfinxhd, ATELIER FONTES, s.r.o.

Uživatel: Šárka Kopřivová

Dodaná zpráva - Detail zprávy

Věc: Závazné stanovisko k DSP-Lesopark "Na Panském" Bohumín

ID zprávy: 561591116

Typ zprávy: Přečtená datová zpráva

Datum a čas doručení: 26. 3. 2018 v 15:19:35

Odesílatel: Krajská hygienická stanice Moravskoslezského kraje se sídlem v Ostravě,
Na Bělidle 724/7, 70200 Ostrava, CZ

ID schránky: w8pai4f

Typ schránky: OVM

Odesílající osoba: Pověřená osoba

Zmocnění: Nezádáno

Odstavec: Nezádáno

Naše čís. jednací: KHSMS 11187/2018

Naše spisová zn.: S-KHSMS 11187/2018/2

Vaše čís. jednací: Nezádáno

Vaše spisová zn.: Nezádáno

K rukám: Nezádáno

Do vlastních rukou: Ne


Přílohy:

11187-KA_UR_SR-_lesopark_Na_Pandkem_v_Bohumine_.pdf (363,64 kB)



KRAJSKÝ ÚŘAD
MORAVSKOSLEZSKÝ KRAJ
Odbor životního prostředí a zemědělství
28. října 117, 702 18 Ostrava

Elektronický podpis - 27.3.2018



Certifikát elektronického podpisu:
Jméno: Ing. Jana Balonová
Vydal: PostSignum Certified C.
Platnost do: 16.5.2018

Váš dopis zn.:

Ze dne: 2018-02-28
Čj: MSK 36738/2018
Sp. zn.: ŽPZ/7722/2018/Bal
327.2 S5
Vyřizuje: Ing. Jana Balonová
Telefon: 595 622 993
Fax: 595 622 596
E-mail: posta@msk.cz
Datum: 2018-03-26

ATELIER FONTES, s.r.o.
Křídlovická 19
603 00 Brno

Koordinované závazné stanovisko

Krajský úřad Moravskoslezského kraje (dále jen „krajský úřad“), jako věcně a místně příslušný dotčený orgán podle § 29 odst. 1 zákona č. 129/2000 Sb., o krajích (krajské zřízení), ve znění pozdějších předpisů, ve smyslu § 136 zákona č. 500/2004 Sb., správní řád, ve znění pozdějších předpisů (dále jen „správní řád“), § 4 odst. 2 a 7 zákona č. 183/2006 Sb., o územním plánování a stavebním řádu (stavební zákon), ve znění pozdějších předpisů (dále jen „stavební zákon“), a podle dále uvedených ustanovení jednotlivých zvláštních zákonů po zkoordinování těchto jednotlivých požadavků na ochranu dotčených veřejných zájmů, které krajský úřad hájí, podle § 149 správního řádu a přiměřeně též podle § 140 správního řádu vydává žadateli: Město Bohumín, Masarykova 158, 735 81 Bohumín; IČO: 00297569 (dále jen „žadatel“), zastoupeného na základě plné moci zmocněncem: ATELIER FONTES, s.r.o., Křídlovická 19, 603 00 Brno (dále též jen „žadatel“)

k záměru stavby „Lesopark „Na Panském“ v Bohumíně“ (dále jen „záměr“),

na základě předložené projektové dokumentace (DUR+DSP; zak. č. 17044 z 02/2018, zpracovatel: ATELIER FONTES, s.r.o.) k záměru umístěném na pozemku p.č. 2486/19 v k.ú. Nový Bohumín, pro účely územního a stavebního řízení,

toto **koordinované závazné stanovisko**:

I.

Krajský úřad, jako dotčený orgán ochrany přírody podle § 77a odst. 7 ve spojení s § 90 odst. 16 zákona č. 114/1992 Sb., o ochraně přírody a krajiny, ve znění pozdějších předpisů (dále „zákon o ochraně přírody a krajiny“), **souhlasí** s realizací záměru „Lesopark „Na Panském“ v Bohumíně“ na pozemku parcelního čísla 2486/19 v k. ú. Nový Bohumín, obec Bohumín.

Tel.: 595 622 222 IČ: 70890692
Fax: 595 622 125 DIČ: CZ70890692
ID DS: 8x6bxsd Č. účtu: 1650676349/0800



Zavedli jsme systém řízení kvality
a systém environmentálního řízení
a auditu



www.msk.cz

II.

Krajský úřad vydal dle § 19 zákona č. 44/1988 Sb., o ochraně a využití nerostného bohatství (horní zákon), ve znění pozdějších předpisů generální závazné stanovisko, č.j. MSK 131299/2014 ze dne 16. 10. 2014.

Odůvodnění

Krajský úřad obdržel dne 28.2.2017 žádost žadatele o vydání koordinovaného závazného stanoviska k dokumentaci pro společné územní a stavební řízení.

Podkladem pro vydání tohoto sdělení k žádosti o koordinované závazné stanovisko je žadatelem předložená projektová dokumentace záměru (DUR+DSP; zak. č. 17044 z 02/2018, zpracovatel: ATELIER FONTES, s.r.o.), pro účely územního a stavebního řízení. Záměrem je vybudování lesoparku a 11 tůní různé rozlohy a hloubky s kolísavou vodní hladinou. Záměr bude vybudován na ploše cca 14 ha. Součástí záměru jsou i zpevněné plochy a molo.

Na základě výše uvedeného se mohl krajský úřad zabývat obsahem projektové dokumentace pro společné územní a stavební řízení k záměru a vydat koordinované závazné stanovisko k této dokumentaci.

Krajský úřad posoudil záměr žadatele podle ustanovení jednotlivých zvláštních zákonů, na základě nichž je krajský úřad příslušný k vydávání závazných stanovisek k předmětnému záměru ve smyslu § 149 správního řádu a § 4 odst. 2 stavebního zákona. Postupy předpokládanými v § 4 odst. 7 stavebního zákona krajský úřad zahrnul do tohoto koordinovaného závazného stanoviska požadavky na ochranu všech dotčených veřejných zájmů, které hájí. Toto koordinované závazné stanovisko je vydáváno za splnění předpokladu, že požadavky na ochranu dotčených veřejných zájmů nejsou v rozporu. Při vydávání tohoto koordinovaného závazného stanoviska byl přiměřeně použit § 140 správního řádu o společném řízení.

Jednotlivé záměrem dotčené veřejné zájmy, které krajský úřad hájí a o nichž by bez koordinace byla vydávána jednotlivá závazná stanoviska, jsou obsaženy ve výroku tohoto koordinovaného závazného stanoviska a k jeho odůvodnění krajský úřad uvádí následující.

K výroku I:

Předmětem záměru je přeměna stávajícího území využívaného pro zemědělské účely na lesopark, který bude sloužit veřejnosti ke krátkodobé rekreaci a klidným aktivitám a zároveň dosáhnout zvýšení biodiverzity fauny a flóry v území. Severní část území řešeného jako budoucí lesopark přes tok Flakůvky navazuje na krajinný prvek s vodní plochou bývalého meandru. Po vytvoření lesoparku by se lokalita stala součástí nového celistvého zeleného prvku – druhých zelených plic města Bohumína. Umístění na exponované lokalitě napomůže snížení prašnosti, hluchosti, zlepšení mikroklimatu, optickému odclonění nevzhledných průmyslových a dopravních staveb. Řešená plocha má velikost cca 14 ha. Stavba se nachází mimo zvláště chráněná území, jejich ochranná pásma a území soustavy Natura 2000; z toho důvodu nejsou vydávány specializované souhlasy podle § 44 odst. 3, § 37 odst. 2, § 45c odst. 2 a § 45e odst. 2 zákona o ochraně přírody a krajiny. Stavbou nebudou dotčeny zájmy chráněné zákonem o ochraně přírody a krajiny v kompetenci krajského úřadu, proto krajský úřad jako dotčený orgán ochrany přírody vydává souhlasné závazné stanovisko k předmětné stavbě

K výroku II:

Z předložených podkladů vyplývá, že se stavba podle „Mapy ložiskové ochrany – Moravskoslezský kraj“, vydané Ministerstvem životního prostředí a Českou geologickou službou-Geofond, nachází v chráněném ložiskovém území (dále jen „CHLÚ“) České části Hornoslezské pánve pro výhradní ložiska černého uhlí. Podle rozhodnutí Ministerstva životního prostředí o změně podmínek ochrany ložisek černého uhlí v části chráněného ložiskového území české části Hornoslezské pánve, č.j. 580/263c/ENV/09 ze dne 3.7.2009, se stavba nachází na ploše „N“ uvedeného chráněného ložiskového území, kde jsou veškeré stavby a zařízení nesouvisející s dobýváním realizovány bez zvláštních opatření proti účinkům poddolování.

K umístění staveb v předmětných plochách „N“ vydal krajský úřad v souladu s výše uvedeným rozhodnutím Ministerstva životního prostředí generální závazné stanovisko, č.j. MSK 131299/2014 ze dne 16.10.2014, které je trvale uloženo na místně příslušných stavebních úřadech. Povinnost žadatele o vydání územního rozhodnutí doložit závazné stanovisko daná § 19 odst. 2 horního zákona se považuje za předem splněnou.

Toto koordinované závazné stanovisko zahrnuje požadavky na ochranu všech dotčených veřejných zájmů, které krajský úřad ve vztahu k předmětnému záměru hájí a ohledně kterých vydává závazné stanovisko. Krajský úřad neshledal, že by byl ve vztahu k předmětnému záměru dotčeným orgánem vydávajícím závazné stanovisko na jiných úsecích státní správy, než která jsou uvedena ve výrokové části tohoto koordinovaného závazného stanoviska.

S ohledem na vše uvedené vydal krajský úřad postupy především podle části čtvrté správního řádu coby dotčený orgán toto koordinované závazné stanovisko jako podle § 149 odst. 1 správního řádu nesamostatné rozhodnutí, jehož obsah je závazný pro výrokovou část rozhodnutí správního orgánu, respektive podle § 4 odst. 2 písm. a) stavebního zákona pro vydání rozhodnutí podle stavebního zákona. Vydáním tohoto koordinovaného závazného stanoviska krajský úřad plně vyhověl žadatelově žádosti.

Poučení

Proti tomuto koordinovanému závaznému stanovisku nelze podat odvolání. Ve smyslu § 149 odst. 4 správního řádu se proti obsahu tohoto koordinovaného závazného stanoviska lze odvolat jen prostřednictvím odvolání proti konečnému rozhodnutí ve věci, jehož je toto stanovisko podkladem. Jestliže odvolání směřuje proti obsahu závazného stanoviska, vyžádá odvolací správní orgán potvrzení nebo změnu závazného stanoviska od správního orgánu nadřízeného správnímu orgánu příslušnému k vydání závazného stanoviska.

Další sdělení

Z hlediska zákona č. 13/1997 Sb., o pozemních komunikacích, ve znění pozdějších předpisů:

Krajský úřad nebude ve společném územním a stavebním řízení, ve kterém bude projednáváno umístění a povolení provádění stavby pod označením "Lesopark Na Panském v Bohumíně", dotčeným orgánem.

Dle § 40 odstavec 3) písmeno f) zákona č. 13/1997 Sb., o pozemních komunikacích, ve znění pozdějších předpisů (dále zákon o pozemních komunikacích), krajský úřad uplatňuje v územním řízení závazné stanovisko z hlediska řešení silnic II. a III. třídy. Ty však nejsou stavbou pod označením "Lesopark Na Panském v Bohumíně" (dále předmětná stavba) dotčeny, a proto krajský úřad nebude ve vztahu k této kompetenci ve společném územním a stavebním řízení, ve kterém bude projednáváno umístění a povolení provádění předmětné stavby, dotčeným orgánem.

Dle § 40 odstavec 3) písmeno d) zákona o pozemních komunikacích je krajský úřad silničním správním úřadem ve věcech silnic I. třídy. Pozemek parc. č. 2486/19 (orná půda) k. ú. Nový Bohumín se nachází podél silnice I/67 (obchvat Bohumína) vpravo ve směru k dálnici D1. Z výkresu č. C.3. Katastrální situační výkres, ve kterém je vyznačeno ochranné pásmo silnice I/67, je zřejmé, že se v něm nebudou umísťovat ani provádět stavby naplňující dikci § 32 zákona o pozemních komunikacích. V souvislosti s uvedeným nebude krajský úřad jako silniční správní úřad ve společném územním a stavebním řízení, ve kterém bude projednáváno umístění a povolení provádění předmětné stavby, dotčeným orgánem.

Z hlediska zákona č. 100/2001 Sb., o posuzování vlivů na životní prostředí a o změně některých souvisejících zákonů (zákon o posuzování vlivů na životní prostředí), ve znění pozdějších předpisů:

Krajský úřad se zabýval (ve smyslu § 37 odst. 1 správního řádu) také posouzením vlivu předmětného záměru na životní prostředí dle zákona č. 100/2001 Sb., o posuzování vlivů na životní prostředí a o změně některých souvisejících zákonů (zákon o posuzování vlivů na životní prostředí), ve znění pozdějších předpisů a konstatuje, že předmětný záměr není nutno posuzovat dle uvedeného zákona, neboť záměr nenaplňuje ust. § 4 uvedeného zákona a tedy není předmětem posouzení.

Z hlediska zákona č. 114/1992 Sb., o ochraně přírody a krajiny, ve znění pozdějších předpisů:

Z hlediska vlivu projektu na území soustavy Natura 2000, krajský úřad, příslušný podle § 77a odst. 4 písm. n) zákona č. 114/1992 Sb., o ochraně přírody a krajiny, ve znění pozdějších předpisů (dále jen „zákon“) po posouzení záměru podle § 45i odst. 1 uvedeného zákona konstatuje, že předložený záměr **nemůže mít** samostatně nebo ve spojení s jinými koncepcemi nebo záměry **významný vliv** na příznivý stav předmětů ochrany nebo celistvost evropsky významných lokalit, ani na ptačí oblasti.

Odůvodnění:

Krajský úřad při vydání tohoto stanoviska vycházel ze skutečnosti, že v místě předmětného záměru, v územní působnosti krajského úřadu se nenachází žádné z území soustavy NATURA 2000, tudíž přímé vlivy záměru na tato území jsou tak jednoznačně vyloučeny.

Záměr je taktéž v dostatečné vzdálenosti od těchto lokalit, kdy nejbližší lokalitou, vzdálenou cca 1 700 metrů východně je ptačí oblast CZ 0811021 Heřmánský stav - Odra - Poolší (dále jen „PO“), vymezená nařízením vlády č. 165/2007 ze dne 4. června 2007, s účinností od 1. 6. 2008. Předmětem ochrany PO jsou populace bukáčka malého (*Ixobrychus minutus*), ledňáčka říční (*Alcedo atthis*) a slavíka modráčka (*Luscinia svecica*) a jejich biotopy. S ohledem na charakter, rozsah a umístění záměru lze jednoznačně konstatovat, že se případné vlivy omezují pouze na území dotčené záměrem a lze tak zcela vyloučit i dálkový vliv na výše uvedenou lokalitu a potažmo na všechny lokality soustavy NATURA 2000. Na základě výše uvedeného krajský úřad konstatuje, že nedojde k významnému ovlivnění předmětů ochrany a celistvosti evropsky významných lokalit a ptačích oblastí.

Krajský úřad při posouzení vycházel z národního seznamu evropsky významných lokalit, který je stanoven nařízením vlády č. 318/2013 Sb., o stanovení národního seznamu evropsky významných lokalit, ve znění pozdějších předpisů, a z nařízení vlády, kterými jsou ve smyslu § 45e zákona stanoveny ptačí oblasti.

Z hlediska zákona č. 334/1992 Sb., o ochraně zemědělského půdního fondu, ve znění pozdějších předpisů:

Krajský úřad posoudil předložené podklady z hlediska zájmů ochrany zemědělské půdy dle zákona č. 334/1992 Sb., o ochraně zemědělského půdního fondu, ve znění pozdějších předpisů (dále „zákon o ochraně zemědělského půdního fondu“), a konstatuje, že zájmy chráněné zákonem v kompetenci krajského úřadu nejsou záměrem dotčeny.

Z předložených podkladů vyplývá, že záměrem dojde k dotčení pozemku náležejícího k zemědělskému půdnímu fondu. Záměr, který vyžaduje odnětí zemědělské půdy ze zemědělského půdního fondu, nelze povolit podle zvláštních právních předpisů bez souhlasu orgánu ochrany zemědělského půdního fondu, s výjimkou případů uvedených v § 9 odst. 2 zákona o ochraně zemědělského půdního fondu. Při posouzení odnětí orgán ochrany zemědělského půdního fondu vychází z celkové plochy zemědělské půdy požadované pro cílový záměr. Z doložených podkladů vyplývá, že stavbou dojde k trvalému záboru zemědělské půdy v rozsahu 14,4377 ha. Příslušným orgánem ochrany zemědělského půdního fondu k vydání souhlasu k odnětí zemědělské půdy ze zemědělského půdního fondu podle § 9 odst. 8 zákona o ochraně zemědělského půdního fondu je v souladu s § 17 písm. d) zákona o ochraně zemědělského půdního fondu Ministerstvo životního prostředí. V souladu s § 18 odst. 1 zákona o ochraně zemědělského půdního fondu se žádost o vydání souhlasu s odnětím zemědělské půdy ze zemědělského půdního fondu podává u obecního úřadu obce s rozšířenou působností, v jehož správním obvodu se nachází největší část zemědělské půdy, která má být ze zemědělského půdního fondu vyňata.

Z hlediska zákona č. 254/2001 Sb., o vodách a o změně některých zákonů (vodní zákon), ve znění pozdějších předpisů:

Záměr se nedotýká zájmů chráněných zákonem č. 254/2001 Sb., o vodách a o změně některých zákonů (vodní zákon), ve znění pozdějších předpisů, v působnosti krajského úřadu. Krajský úřad nevydává závazné stanovisko podle § 104 odst. 9 vodního zákona.

Ing. Dana Kučová
vedoucí oddělení
hodnocení vlivů na životní prostředí a lesního hospodářství





Datová schránka: sfinxhd, ATELIER FONTES, s.r.o.

Uživatel: Šárka Kopřivová

Dodaná zpráva - Detail zprávy

Věc: kzs

ID zprávy: 562147669

Typ zprávy: Přečtená datová zpráva

Datum a čas doručení: 28. 3. 2018 v 07:50:47

Odesílatel: Moravskoslezský kraj, 28. října 2771/117, 70200 Ostrava, CZ

ID schránky: 8x6bxsd

Typ schránky: OVM

Odesílající osoba: Pověřená osoba

Zmocnění: Nezádáno

Odstavec: Nezádáno

Naše čís. jednací: MSK 36738/2018

Naše spisová zn.: ŽPZ/7722/2018/Bal

Vaše čís. jednací: Nezádáno

Vaše spisová zn.: Nezádáno

K rukám: Nezádáno

Do vlastních rukou: Ne

Přílohy:

g5546184.pdf (579,9 kB)

MĚSTSKÝ ÚŘAD BOHUMÍN

ODBOR ŽIVOTNÍHO PROSTŘEDÍ A SLUŽEB

Masarykova 158

735 81 Bohumín

ATELIER FONTES, s.r.o.

Křídlovická č.p. 314/19

Staré Brno

603 00 Brno 3

Váš dopis zn.:

Ze dne:

Sp.zn.:

Č.j.:

Vyřizuje:

Tel.

E-mail:

Datum:

MUBO/09328/2018/STAV/St
MUBO/09328/2018/01/ŽPS/PrT
Ing. Průšek Tomáš
596 092 240/596 092 100
prusek.tomas@mubo.cz
23.4.2018

ZÁVAZNÁ STANOVISKA

Městský úřad Bohumín, odbor životního prostředí a služeb, jako dotčený orgán příslušný podle § 136 zákona č. 500/2004 Sb., správní řád, ve znění pozdějších předpisů (dále jen "správní řád"), a podle dále uvedených ustanovení jednotlivých zvláštních zákonů, po posouzení žádosti, kterou dne 28.2.2018 podal

ATELIER FONTES, s.r.o., IČO 63486466, Křídlovická č.p. 314/19, Staré Brno, 603 00 Brno 3

(dále jen "žadatel"), ve věci:

Lesopark "Na Panském" v Bohumíně
Bohumín, Nový Bohumín

Popis záměru:

Stavba se skládá ze 4 stavebních objektů: SO-01 Zemní práce _ bude vybudováno celkem 11 tůň různě rozlohy, hloubky, konfigurace dna a břehů, SO-02 Vegetační úpravy _ bude zde založeno celkem 10 typů dřevinných ploch a 5 druhů travnatých a trávobylinných porostů, SO-03 Zpevněné povrchy _ budou sloužit k vyznačení preferovaných tras pohybu lesoparkem, SO-04 Molo _ pevná stavba, která slouží k zajištění přístupu k vodní ploše tůně.

Přílohy žádosti: Projektová dokumentace pro společné povolení.

Zpracovatel dokumentace: Ing. Tomáš Havlíček, ČKAIT 1003063, (02/2018).

vydává tato jednotlivá stanoviska:

1. Ochrana přírody a krajiny

Oprávněná osoba k vydání stanoviska: Ing. Lubica Jaroňová, telefon: 596 092 175, e-mail: jaronova.lubica@mubo.cz

Veřejné zájmy, které dotčený orgán hájí podle § 76 odst. 2 písm. d), § 63 odst. 1 zákona č. 114/1992 Sb., o ochraně přírody a krajiny, ve znění pozdějších předpisů, § 77 odst. 1 písm. a) zákona č. 114/1992 Sb., o ochraně přírody a krajiny, ve znění pozdějších předpisů, § 77 odst. 1 písm. j), § 12 odst. 2 zákona č. 114/1992 Sb., o ochraně přírody a krajiny, ve znění pozdějších předpisů, jsou **záměrem dotčeny.**

Městský úřad Bohumín, odbor životního prostředí a služeb (dále jen "městský úřad"), jako věcně a místně příslušný orgán ochrany přírody posuzoval předložený záměr: "Lesopark Na Panském", z hlediska kompetencí obce s rozšířenou působností dle zákona o ochraně přírody a krajiny a k uvedenému záměru vydává podle § 65 a § 90 odst. 15 zákona o ochraně přírody a krajiny a podle § 149 odst. 1 správního řádu toto závazné stanovisko:

I.

Městský úřad souhlasí ve smyslu ustanovení § 4 odst. 2 zákona o ochraně přírody a krajiny s předmětným záměrem, který se nedotýká žádného významného krajinného prvku.

IČ: 00297569

e-mail: info@mubo.cz

web: www.mesto-bohumin.cz

II.

Městský úřad souhlasí ve smyslu ustanovení § 7 zákona o ochraně přírody a krajiny s předmětným záměrem, který se nedotýká žádné dřeviny.

III.

Městský úřad souhlasí ve smyslu ustanovení § 12 zákona o ochraně přírody a krajiny s předmětným záměrem, jakožto zásahem, který změní krajinný ráz, avšak nevylučuje zachování harmonického měřítko a vztahů v krajině.

IV.

Městský úřad souhlasí ve smyslu ustanovení § 63 odst. 1 zákona o ochraně přírody a krajiny s předmětným záměrem, kterého součástí je zřízení stezky pro pěší mimo zastavěné území.

Odůvodnění:

Na základě konfrontace připravovaného záměru s podkladovými materiály, které jsou orgánu státní správy ochrany přírody k dispozici, a po vyhodnocení vlivu na zájmy chráněné citovaným zákonem bylo zjištěno, že v předmětné lokalitě se nenachází žádný významný krajinný prvek, se stavbou sousedící vodní tok Flakůvka není dotčen stavbou. V místě stavby ani v jejím těsné blízkosti se nenacházejí žádné dřeviny, území je v současné době využíváno jako zemědělská půda.

Předložený záměr lze považovat za zásah, který změní krajinný ráz, bude však zachováno harmonické měřítko a vztahy v krajině. Záměr předpokládá založení dvou nových vodních ploch, modelaci terénu ze stávajícího materiálu a založení několik typů nových vegetačních prvků. Nová modelace terénu je navržena tak, aby co nejvíce odpovídala charakteru a měřítku okolní krajiny, stejně jako nové vegetační prvky budou přirozeně včleněny do stávajícího prostoru. Novou úpravou přírodě blízkého charakteru proto nebude nijak snížena nebo negativně pozměněna přírodní a estetická hodnota krajinného rázu jako dochované přírodní, kulturní a historické charakteristiky daného místa.

Součástí záměru je vybudování zpevněných stezek z vibrovaného šterku v šíři 2 m a zpevněných stezek založených jako šterkový trávník v šíři 1,5 m, budou sloužit k vyznačení preferovaných tras pohybu lesoparkem, jsou koncipované tak, že celkově nenaruší přírodě blízký charakter nové úpravy lokality.

Upozornění:

Tímto stanoviskem nejsou posouzeny další zákonné zájmy ochrany přírody a krajiny, jejichž posouzení přísluší jiným správním orgánům, mj. zvláštní druhová ochrana rostlin a živočichů, která je v kompetenci krajského úřadu. O výskytu zvláště chráněných druhů v posuzovaném území nemá zdejší orgán ochrany přírody informace. Stanovisko nenahrazuje další případná stanoviska, souhlasy, vyjádření nebo rozhodnutí jiných dotčených subjektů a správních orgánů.

2. Myslivost

Oprávněná osoba k vydání stanoviska: Ing. Lubica Jaroňová, telefon: 596 092 175, e-mail: jaronova.lubica@mubo.cz

Městský úřad Bohumín, odbor životního prostředí a služeb (dále jen "městský úřad"), jako věcně a místně příslušný orgán státní správy myslivosti posuzoval předložený záměr: "Lesopark Na Panském", z hlediska kompetencí obce s rozšířenou působností dle zákona č. 449/2001 Sb., o myslivosti, v platném znění (dále jen "zákon o myslivosti") a k uvedenému záměru vydává podle § 67 zákona o myslivosti a podle § 149 odst. 1 správního řádu toto závazné stanovisko:

Městský úřad souhlasí ve smyslu ustanovení § 67 zákona o myslivosti s předmětným záměrem.

Odůvodnění:

Na základě konfrontace připravovaného záměru s podkladovými materiály, které jsou orgánu státní správy myslivosti k dispozici, a po vyhodnocení vlivu na zájmy chráněné citovaným zákonem správní orgán dospěl k závěru, že realizací záměru Lesopark Na Panském nevznikne překážka pohybu zvěře v rámci širšího okolí, nebudou proto zásadním způsobem zhoršeny životní podmínky volně žijící zvěře.

3. Ochrana ovzduší

Oprávněná osoba k vydání stanoviska: Ivana Balgová, telefon: 596 092 187, e-mail: balgova.ivana@mubo.cz

Veřejné zájmy, které dotčený orgán hájí podle § 11 odst. 3, § 12 odst. 1, 3 zákona č. 201/2012 Sb., o ochraně ovzduší, ve znění pozdějších předpisů, **nejsou záměrem dotčeny**.

Odůvodnění:

Městský úřad Bohumín odbor životního prostředí a služeb jako příslušný orgán ochrany ovzduší na základě § 27 odst. 1 písm. f) a § 11 odst. 3) zákona č. 201/2012 Sb., o ochraně ovzduší v platném znění posoudil žádost žadatele a na základě doložených podkladů a správních úvah nebude vydávat stanovisko, jelikož zájmy chráněné zákonem 201/2012 Sb., o ochraně ovzduší v platném znění nebudou stavbou dotčeny. V předmětném stavebním záměru není umístován stacionární zdroj.

Upozornění:

Stavba je situována do oblasti se zhoršenou kvalitou ovzduší, ve které je překračován imisní limit pro poletavý prach - suspendované částice frakce PM₁₀. V období výstavby lze předpokládat přechodné zvýšení emisí z nákladní dopravy, při stavebních pracích, manipulaci se zeminou a stavebním materiálem, proto je nutno učinit opatření k zabránění vzniku a šíření prašnosti, tzn. pravidelné skrápění, údržba a čištění komunikací a manipulačních ploch.

4. Odpadové hospodářství

Oprávněná osoba k vydání stanoviska: Bc. Lenka Ševčíková, telefon: 596 092 154, e-mail: sevcikova.lenka@mubo.cz

Veřejné zájmy, které dotčený orgán hájí podle § 79 odst. 4 zákona č. 185/2001 Sb., o odpadech a o změně některých dalších zákonů, ve znění pozdějších předpisů, **jsou záměrem dotčeny**.

Odůvodnění:

Městský úřad Bohumín, odbor životního prostředí a služeb (dále jen "městský úřad"), jako věcně a místně příslušný správní orgán podle ustanovení § 61 odst. 1 písm. c) zákona č. 128/2000 Sb., o obcích (obecní zřízení) ve znění pozdějších předpisů, § 11 odst. 1 zákona č. 500/2004 Sb., správní řád, ve znění pozdějších předpisů (dále jen "správní řád"), § 79 odst. 4 a odst. 6 zákona č. 185/2001 Sb., o odpadech a o změně některých dalších zákonů, ve znění pozdějších předpisů (dále jen "zákon o odpadech"), a v souladu s § 4 odst. 2 písm. a) zákona č. 183/2006 Sb., o územním plánování a stavebním řádu (stavební zákon), ve znění pozdějších předpisů (dále jen "stavební zákon"), a § 149 odst. 1 správního řádu vydává žadateli souhlasné závazné stanovisko dle předložené projektové dokumentace z hlediska nakládání s odpady.

Městský úřad obdržel uvedenou žádost o vydání závazného stanoviska ke stavebnímu řízení z hlediska nakládání s odpady pro účely záměru v zájmu žadatele. Městský úřad při posuzování předmětné žádosti postupoval především podle § 79 odst. 5 zákona o odpadech. Na základě posouzení dané žádosti a z předložené dokumentace k záměru městský úřad zjistil, že odpady vzniklé při předmětné stavební činnosti budou řádně separovány, využívány, zneškodňovány a předávány oprávněným osobám. Uskutečněním záměru při dodržení zmíněné dokumentace k záměru nejsou ohroženy zájmy chráněné zákonem o odpadech a jeho prováděcími předpisy.

Vydání žádaného závazného stanoviska představuje postup správního orgánu podle části čtvrté správního řádu. Je vydáno v souladu s § 4 odst. 2 písm. a) stavebního zákona a podle § 149 odst. 1 správního řádu je závazné stanovisko úkon učiněný správním orgánem na základě zákona, který není samostatným rozhodnutím ve správním řízení a jehož obsah je závazný pro výrokovou část rozhodnutí správního orgánu. Na základě žádosti o takové závazné stanovisko není zahajováno správní řízení ve smyslu § 44 správního řádu, nýbrž se jedná o podání podle § 37 správního řádu.

Upozornění:

Ke stavbě lze použít nekontaminovanou zeminu a jiný přírodní materiál vytěžený během stavební činnosti, pokud bude použit ve svém přirozeném stavu na místě, na kterém byl vytěžen,

na základě vyzvání předložit městskému úřadu doklady o prokázání způsobu nakládání s odpady včetně výkopových zemín vznikajících v rámci stavby.

5. Ochrana lesa

Oprávněná osoba k vydání stanoviska: Mgr. Eva Liszoková, telefon: 596 092 174, e-mail: liszokova.eva@mubo.cz

Veřejné zájmy, které dotčený orgán hájí podle § 48 odst. 2 písm. c), § 14 odst. 2 zákona č. 289/1995 Sb., o lesích a o změně a doplnění některých zákonů (lesní zákon), ve znění pozdějších předpisů, nejsou záměrem dotčeny.

Odůvodnění:

Na základě konfrontace připravovaného záměru s podkladovými materiály, které jsou orgánu SSL k dispozici, bylo zjištěno, že předmětné pozemky nejsou lesní pozemky a stavba nezasahuje do vzdálenosti 50 m od okraje lesa.

6. Ochrana zemědělského půdního fondu

Oprávněná osoba k vydání stanoviska: Mgr. Eva Liszoková, telefon: 596 092 174, e-mail: liszokova.eva@mubo.cz

Veřejné zájmy, které dotčený orgán hájí podle § 15 písm. m) zákona č. 334/1992 Sb., o ochraně zemědělského půdního fondu, ve znění pozdějších předpisů, jsou záměrem dotčeny.

Odůvodnění:

Městský úřad Bohumín, odbor životního prostředí a služeb, jako orgán ochrany ZPF dle 13, odst. 1 písm. a) zákona, a podle § 15, písm. j) zákona a dle § 64 zákona č. 128/2000 Sb. o obcích, ve znění pozdějších předpisů, posoudil žádost o vydání koordinovaného stanoviska a zjistil, že záměrem budou dotčeny zájmy ochrany ZPF. Orgán ochrany ZPF posoudil žádost na základě předložených, zákonem stanovených podkladů ve smyslu § 9 odst. 6 zákona a postupuje žádost k vydání závazného stanoviska příslušnému orgánu ochrany ZPF - Ministerstvu životního prostředí, který vydá souhlas k odnětí ze ZPF v samostatném řízení.

7. Ochrana vod

Oprávněná osoba k vydání stanoviska: Dagmar Olšarová, telefon: 596 092 124, e-mail: olsarova.dagmar@mubo.cz

Veřejné zájmy, které dotčený orgán hájí podle zákona č. 254/2001 Sb., o vodách a o změně některých zákonů (vodní zákon), ve znění pozdějších předpisů, jsou záměrem dotčeny.

Odůvodnění:

Vodoprávní úřad upustil v tomto případě od ohledání na místě, neboť jsou mu dobře známy poměry staveniště a žádost spolu s předloženou dokumentací poskytuje dostatečný podklad pro posouzení navrhované stavby. Vzhledem k charakteru stavby nebyly stanoveny žádné podmínky,


Upozornění:

Vodoprávní úřad upozorňuje, že stavba vyžaduje souhlas vodoprávního úřadu dle § 17 zákona č. 254/2001 Sb., ve znění pozdějších předpisů.

Poučení:

Proti tomuto závaznému stanovisku se nelze odvolat. Nezákonné závazné stanovisko lze zrušit nebo změnit v přezkumném řízení. Podle § 149 odst. 1 správního řádu závazné stanovisko není samostatným rozhodnutím ve správním řízení. Obsah závazného stanoviska je závazný pro výrokovou část rozhodnutí stavebního úřadu.

MĚSTSKÝ ÚŘAD
Obor životního prostředí
a služeb
BOHUMÍN



Ing. Jan Jeziorský, MBA
vedoucí odboru životního prostředí a služeb

Obdrží:

Na vědomí:

Městský úřad Bohumín, obor stavební - koordinátor, Masarykova č.p. 158, 73581 Bohumín.

MĚSTSKÝ ÚŘAD BOHUMÍN

odbor dopravy
Masarykova 158
735 81 Bohumín

ATELIER FONTES, s.r.o.
Křídlovická č.p. 314/19
Staré Brno
603 00 Brno 3

Váš dopis zn.:

Ze dne:

Sp.zn.:

Čj.:

Vyřizuje oprávněná úřední osoba:

Tel.

E-mail:

Datum:

MUBO/09328/2018/STAV/St
MUBO/09328/02/2018/ODP/Sk
Bc. Petr Sobek
596 092 203
sobek.petr@mubo.cz
5.3.2018

Z hlediska zákona č. 13/1997 Sb., o pozemních komunikacích, ve znění pozdějších předpisů, je dotčeným orgánem. Předloženým záměrem, dle přiložené dokumentace, jsou dotčeny zájmy chráněné výše uvedeným zákonem.

Městský úřad Bohumín, odbor dopravy, jako silniční správní úřad (dále jen „dotčený orgán“) příslušný dle § 40 odst. 1 zákona č. 13/1997 Sb., o pozemních komunikacích, ve znění pozdějších předpisů (dále jen „zákon o pozemních komunikacích“), po posouzení žádosti, po prozkoumání předložené dokumentace vydává

souhlasné závazné stanovisko

ke stavbě:

Lesopark "Na Panském" v Bohumíně
Bohumín, Nový Bohumín

na pozemku.

pro žadatele: ATELIER FONTES, s.r.o., Křídlovická č.p. 314/19, Staré Brno, 603 00 Brno 3

Popis:

- Stavba se skládá ze 4 stavebních objektů: SO-01 Zemní práce _ bude vybudováno celkem 11 tůň různé rozlohy, hloubky, konfigurace dna a břehů, SO-02 Vegetační úpravy _ bude zde založeno celkem 10 typů dřevinných ploch a 5 druhů travnatých a trávobylinných porostů, SO-03 Zpevněné povrchy _ budou sloužit k vyznačení preferovaných tras pohybu lesoparkem, SO-04 Molo _ pevná stavba, která slouží k zajištění přístupu k vodní ploše tůně.
- Přílohy žádosti: Projektová dokumentace pro společné povolení.
- Zpracovat dokumentace: Ing. Tomáš Havlíček, ČKAIT 1003063, (02/2018).

Za dodržení následujících podmínek:
Bez podmínek.

V souladu s ustanovením § 10 zákona č. 13/1997 Sb., o pozemních komunikacích, ten, v jehož zájmu nebo kvůli jehož činnosti má být zvláštní užívání povoleno, je povinen požádat příslušný silniční správní úřad (tj. Městský úřad Bohumín, odbor dopravy) o povolení zvláštního užívání pozemních komunikací. Žádost o výše uvedené povolení bude obsahovat náležitosti a přílohy dle ustanovení vyhlášky č. 104/1997 Sb., kterou se provádí zákon o pozemních komunikacích.

Odůvodnění:

Žadatel podal žádost o vydání koordinovaného stanoviska dotčeného orgánu, podle ustanovení § 136

Bankovní spojení:

Česká spořitelna a.s., pobočka Bohumín

Číslo účtu: 1721638359/0800

IČ: 00297569

e-mail: info@mubo.cz

web: www.mesto-bohumin.cz

odst. 1 písm. a) správního řádu, příslušného podle ustanovení § 40 odst. 4 písm. a) a odst. 5 písm. b) zákona č. 13/1 997 Sb., o pozemních komunikacích.

Dotčený orgán výše uvedený záměr posoudil, přičemž sledoval, zda při provádění stavebních prací budou dotčeny jim chráněné zájmy.

Dotčený orgán neprováděl v rámci tohoto řízení samostatné ohledání na místě, jelikož jsou mu dostatečně známy místní poměry a předložená projektová dokumentace poskytovala dostatečný podklad pro vydání závazného stanoviska.

Na základě výše uvedených skutečností, uplatňuje dotčený orgán ve stavebním řízení uvedené závazné stanovisko. Uplatněním závazného stanoviska obecního úřadu obce dochází k naplnění podmínek rozvoje a výstavby dopravních staveb ve svěřeném území a sledování ochrany dotčených pozemních komunikací před negativními vlivy, které by se stavbou mohly být spojeny.

Upozornění:

V souladu s ustanovením § 19 zákona č. 13/1997 Sb., o pozemních komunikacích pozemní komunikace pro staveništní dopravu budou udržovány v čistém a sjízdném stavu. V případě, že dojde k jejich poškození či znečištění v důsledku realizace stavby, je uživatel, který toto způsobil povinen závady bez průtahů odstranit a pozemní komunikaci uvést do původního stavu.

Žádná z částí zařízení staveniště nesmí zasahovat do dopravního prostoru přilehlé komunikace a v rámci realizace stavby nedojde k omezení provozu na pozemních komunikacích.

Z hlediska zákona č. 361/2000 Sb., o provozu na pozemních komunikacích a o změnách některých zákonů (zákon o silničním provozu), ve znění pozdějších předpisů, je dotčeným orgánem. Předloženým záměrem, dle přiložené dokumentace, jsou dotčeny zájmy Městský úřad Bohumín, odbor dopravy, jako silniční správní úřad (dále jen „dotčený orgán“) podle ustanovení 124 odst. 1 zákona č. 361/2000 Sb., o provozu na pozemních komunikacích a o změně některých zákonů, ve znění pozdějších předpisů, po posouzení žádosti, po prozkoumání předložené dokumentace vydává

souhlasné závazné stanovisko

ke stavbě:

Lesopark "Na Panském" v Bohumíně
Bohumín, Nový Bohumín

na pozemku.

pro žadatele: ATELIER FONTES, s.r.o., Křídlovická č.p. 314/19, Staré Brno, 603 00 Brno 3

Popis

- Stavba se skládá ze 4 stavebních objektů: SO-01 Zemní práce _ bude vybudováno celkem 11 tůní různé rozlohy, hloubky, konfigurace dna a břehů, SO-02 Vegetační úpravy _ bude zde založeno celkem 10 typů dřevinných ploch a 5 druhů travnatých a trávobylinných porostů, SO-03 Zpevněné povrchy _ budou sloužit k vyznačení preferovaných tras pohybu lesoparkem, SO-04 Molo _ pevná stavba, která slouží k zajištění přístupu k vodní ploše tůně.
- Přílohy žádosti: Projektová dokumentace pro společné povolení.
- Zpracovatl dokumentace: Ing. Tomáš Havlíček, ČKAIT 1003063, (02/2018).

za dodržení následujících podmínek:

V případě omezení provozu na komunikaci žadatel předloží návrh přechodného dopravního značení odsouhlaseného Policií ČR DI Karviná a požádá Městský úřad Bohumín, odbor dopravy o stanovení přechodného dopravního značení pro realizaci předmetné stavby.


V případě požadavku na změnu provozu na komunikaci žadatel předloží návrh místní úpravy dopravního značení odsouhlaseného Policií ČR DI Karviná a požádá Městský úřad Bohumín, odbor dopravy o stanovení místní úpravy dopravního značení.

Odůvodnění:

Žadatel podal žádost o vydání koordinovaného stanoviska dotčeného orgánu, podle ustanovení §136 odst. 1 písm. a) správního řádu, příslušného podle ustanovení § 124 odst. 1 zákona č. 361/2000 Sb., o provozu na pozemních komunikacích a o změně některých zákonů, ve znění pozdějších předpisů.

Dotčený orgán výše uvedený záměr posoudil, přičemž sledoval, zda při provádění stavebních prací budou dotčeny jim chráněné zájmy.

Dotčený orgán neprováděl v rámci tohoto řízení samostatné ohledání na místě, jelikož jsou mu dostatečně známy místní poměry a předložená projektová dokumentace poskytovala dostatečný podklad pro vydání závazného stanoviska. Na základě výše uvedených skutečností, uplatňuje dotčený orgán ve stavebním řízení uvedené závazné stanovisko. Uplatněním závazného stanoviska obecního úřadu obce dochází k naplnění podmínek rozvoje a výstavby dopravních staveb ve svěřeném území a sledování ochrany dotčených pozemních komunikací před negativními vlivy, které by se stavbou mohly být spojeny.

 **MĚSTSKÝ ÚŘAD**
odbor dopravy
BOHUMÍN 2

Bc. Petr SOBEK
oprávněná úřední osoba

Obdrží:
Městský úřad Bohumín, koordinátor, Masarykova 158, 735 81 Bohumín

MĚSTSKÝ ÚŘAD BOHUMÍN

ODBOR ROZVOJE A INVESTIC

ODDĚLENÍ ROZVOJE A ÚZEMNÍHO PLÁNOVÁNÍ

Masarykova 158

735 81 Bohumín

ATELIER FONTES, s.r.o.

Křídlovická 314/19

Staré Brno

603 00 Brno 3

Váš dopis zn.:

Ze dne:

Spis zn.:

Č.j.

Oprávněná úřední osoba:

Tel.

E-mail:

Datum:

MUBO/09328/2018/STAV/St

MUBO/09328/03/2018/RAI/Pr

Mgr. Jan Przeczek

596 092 250

przeczek.jan@mubo.cz

15.3.2018

ZÁVAZNÉ STANOVISKO orgánu územního plánování

Městský úřad Bohumín, odbor rozvoje a investic, oddělení rozvoje a územního plánování, jako orgán územního plánování (dále jen „úřad územního plánování“) příslušný podle § 6 odst. 1 písm. e) zákona č. 183/2006 Sb., o územním plánování a stavebním řádu (stavební zákon), ve znění pozdějších předpisů, přezkoumal podle § 96b odst. 3 stavebního zákona z hlediska souladu s politikou územního rozvoje, s územně plánovací dokumentací a z hlediska uplatňování cílů a úkolů územního plánování záměr

„Lesopark Na Panském v Bohumíně“

na pozemku parc. č. 2486/19 v k.ú. Nový Bohumín.

Záměr je přípustný.

Závazné stanovisko platí dva roky od jeho vydání.

Odůvodnění:

Záměr byl předložen orgánu územního plánování k vydání závazného stanoviska ATELIER FONTES, s.r.o., Křídlovická 314/19, Staré Brno, 603 00 Brno 3 dne 28.2.2018.

K žádosti o vydání závazného stanoviska byly doloženy tyto podklady:

- Dokumentace pro územní rozhodnutí a stavební povolení „Lesopark „Na Panském“ v Bohumíně, Atelier Fontes, s.r.o., zodpovědný projektant Ing. T. Havlíček, z 2/2018.

Kromě podkladů předložených žadatelem vycházel odbor rozvoje a investic, oddělení rozvoje a územního plánování, jako orgán územního plánování z těchto podkladů:

- Politika územního rozvoje České republiky, ve znění Aktualizace č. 1 schválená usnesením vlády České republiky ze dne 15. dubna 2015 č. 276.
- Zásady územního rozvoje Moravskoslezského kraje vydané usnesením zastupitelstva Moravskoslezského kraje ze dne 22. 12. 2010 č. 16/1426, které nabyly účinnosti dne 4. 2. 2011.
- Územní plán Bohumína, vydaný usnesením zastupitelstva města Bohumín ze dne 10. 2. 2014 pod č. 282/21, který nabyl účinnosti dne 1. 3. 2014.
- územně analytické podklady správního obvodu obce s rozšířenou působností Bohumín, úplná aktualizace zpracována ke dni 31. 12. 2017.

Orgán územního plánování přezkoumal záměr podle § 96b odst. 3 stavebního zákona, zda je přípustný z hlediska souladu s politikou územního rozvoje a územně plánovací dokumentací a z hlediska uplatňování cílů a úkolů územního plánování, či nikoliv.

- I. Platná Politika územního rozvoje ČR záměr v jím dotčeném území neřeší, záměr se věcí řešených Politikou územního rozvoje ČR nedotýká.
- II. Záměr se dotýká zájmů řešených platnými zásadami územního rozvoje v dotčeném území a není s touto dokumentací v rozporu.

Záměr je situován v rozvojové oblasti OB2 Ostrava a vyplývající požadavky na využití území a úkoly pro územní plánování byly respektovány územně plánovací dokumentací obce. Záměr se dotýká vymezené plochy (koridoru) veřejně prospěšné stavby ozn. jako D86 (silnice I. tř., východní obchvat Bohumína) a vymezené plochy pro technickou infrastrukturu ozn. jako T4 (Dětmarovice – Karviná (TN) – výstavba tepelného napaječe 2x DN). Koridory a plochy pro oba záměry byly následně zpřesněny v územně plánovací dokumentaci na úrovni obce. Dle vymezení cílových charakteristik krajiny je záměr situován v oblasti krajinného rázu Ostravsko – Karvinsko, pro kterou platí zásady krajiny sídelní a krajinu ovlivněnou hlubinnou důlní činností. Posuzovaný záměr není v rozporu s územními podmínkami koncepce ochrany a rozvoje přírodních, kulturních a civilizačních hodnot, neboť tyto podmínky byly naplněny při pořízení Územního plánu Bohumína. Platný územní plán Bohumína je v souladu s vydanými Zásadami územního rozvoje Moravskoslezského kraje, proto byl záměr dále posuzován z hlediska souladu s územním plánem.

- III. Záměr se dotýká zájmů řešených platným územním plánem v dotčeném území a není s touto dokumentací v rozporu.

Dle Územního plánu Bohumína se pozemek parc. č. 2486/19 v katastrálním území Nový Bohumín nachází v ploše parků, historických zahrad - návrh (kód plochy ZP-O1), tato část pozemku se nachází v nezastavěném území v souladu s § 2 odst. 1) písm. f) stavebního zákona. Severní část pozemku v ploše pro silniční dopravu (kód plochy DS-Z73), tato část pozemku se nachází v zastavitelné ploše vymezené v souladu s § 2 odst. 1) písm. j) stavebního zákona. Na východní části pozemku je současně územní rezerva pro silniční dopravu (kód plochy DS-R4).

Záměr spočívá v realizaci lesoparku v ploše 14 ha, je navržen s účelem podpory biodiverzity a ekologické stability území. Plocha bude tvořit nový kvalitní zelený prvek navazující na plochy intravilánu. Umístění lesoparku také napomůže snížení prašnosti, hlučnosti a zlepšení mikroklimatu. Předložená projektová dokumentace řeší terénní modelace, vegetační úpravy (výsadba, zatravnění), vytvoření vodních ploch (tůň), výstavba pevněných povrchů a umístění mola na jedné vodní ploše.

Úřad územního plánování při posuzování záměru z hlediska souladu s územním plánem Bohumína dospěl k závěru, že předložený záměr není v rozporu se záměry územního plánování a je slučitelný s hlavním využitím plochy, kterým je plocha parků a historických zahrad (ZP-O1) a částečně plocha pro silniční dopravu (DS-Z73). V obou těchto plochách s rozdílným způsobem využití je využitím přípustným veřejně přístupná zeleň, umístění drobné architektury, mobiliáře, uměleckých děl, altánu, označení odpočívky, informační tabule, odpadkové koše apod., umístění stezky pro cyklisty, in-line. Přípustným využitím je také technická infrastruktura v nezbytně nutném rozsahu k zajištění provozu plochy sídelní zeleně a ploch navazujících a dopravní infrastruktura nezbytná k zajištění dopravní obsluhy a údržby plochy (chodníky, pěší stezky, lávky, mostky apod.).

IV. Úřad územního plánování posoudil záměr také z hlediska relevantních cílů a úkolů územního plánování definovaných v § 18 a 19 stavebního zákona. Předložený záměr je v souladu s cíli územního plánování, zejména s ustanovením § 18 odst. 1 a 2 stavebního zákona ve vztahu k zajištění udržitelného rozvoje území, spočívající ve vyváženém vztahu podmínek pro příznivé životní prostředí, pro hospodářský rozvoj a pro soudržnost společenství obyvatel území, který uspokojuje potřeby současné generace, aniž by ohrožoval podmínky života generací budoucích. Dále je záměr v souladu s ustanovením § 18 odst. 5 stavebního zákona. V nezastavěném území lze dle tohoto ustanovení umístit stavby, zařízení a jiná opatření pro ochranu přírody a krajiny a také taková technická opatření a stavby, které zlepšují podmínky jeho využití pro účely rekreace. Koordinace veřejných zájmů byla vyřešena v územně plánovací dokumentaci obce vymezením plochy parků, historických zahrad - návrh (kód plochy ZP-O1) v Územním plánu Bohumína.

Správní úřad prověřil a posoudil potřebu změny v území, kterou představuje navrhovaný záměr, a konstatuje, že realizaci záměru nebude narušena koncepce rozvoje obce včetně urbanistické koncepce s ohledem na hodnoty a podmínky území. Záměr je v souladu s cíli územního plánování, zejména ve vztahu k ochraně nezastavěného území dle ustanovení § 18 stavebního zákona.

V. V územně analytických podkladech správního obvodu obce s rozšířenou působností Bohumín jsou pro předmětný pozemek evidovány tyto údaje o území:

- Aktivní zóna záplavového území vodních toků Odry, Olše, Bohumínská Stružka, Lutyňka a Flakůvka, stanovená Krajským úřadem Moravskoslezského kraje č.j. 18173/2013 z 11.4.2013.
- Záplavové území pro Q_{100} - vodních toků Odry, Olše, Bohumínská Stružka, Lutyňka a Flakůvka, stanovená Krajským úřadem Moravskoslezského kraje č.j. 18173/2013 z 11.4.2013.
- Ochranné pásmo dráhy
- Investice do půdy za účelem zlepšení půdní úrodnosti - meliorace (poskytovatel údajů společnost Povodí Odry s.p.)
- Vedení teplovodu včetně ochranného pásma (poskytovatel údajů společnost ČEZ, a.s.)
- Vedení plynovodu včetně bezpečnostního a ochranného pásma (poskytovatel údajů společnost Gas Net, s.r.o.)
- Sdílovací vedení včetně ochranného pásma (poskytovatel údajů společnost Telco Pro Services a.s.)
- Vedení vodovodu a kanalizace (poskytovatel údajů společnost SmVaK, a.s.)
- Vedení vodovodu užitkové vody (poskytovatel údajů společnost MS Utilities&Services, a.s.)

Poučení:

Závazné stanovisko platí 2 roky ode dne vydání. Platnost závazného stanoviska nelze prodloužit, pokud se změnily podmínky v území.

Závazné stanovisko nepozbývá platnosti:

- a) bylo-li na základě žádosti podané v době jeho platnosti vydáno územní rozhodnutí, společné povolení nebo jiné obdobné rozhodnutí podle jiného zákona a toto rozhodnutí nabylo právní moci,
- b) byla-li na základě návrhu veřejnoprávní smlouvy nahrazující územní rozhodnutí nebo společné povolení podaného v době jeho platnosti uzavřena veřejnoprávní smlouva a tato veřejnoprávní smlouva nabyla účinnosti, nebo
- c) nabyli-li právních účinků územní souhlas nebo společný územní souhlas a souhlas s provedením ohlášeného stavebního záměru vydaný k oznámení stavebního záměru učiněného v době platnosti závazného stanoviska.

Dostane-li se toto závazné stanovisko do rozporu s politikou územního rozvoje nebo s územně plánovací dokumentací, která byla vydána po vydání závazného stanoviska, orgán územního plánování, který závazné stanovisko vydal, je nahradí z moci úřední novým závazným stanoviskem.

Proti tomuto závaznému stanovisku nelze podat samostatné odvolání, neboť dle ustanovení § 149 správního řádu není tento úkon samostatným správním rozhodnutím. Obsah závazného stanoviska lze napadnout odvoláním proti rozhodnutí správního orgánu, pro jehož výrokovou část je obsah tohoto závazného stanoviska závazný.

Toto závazné stanovisko nenahrazuje rozhodnutí nebo jiné povolení, vydané stavebním úřadem podle příslušných ustanovení stavebního zákona.

MĚSTSKÝ ÚŘAD

odbor rozvoje a investic
BOHUMÍN

2

Ing. Jitka Ptošková
vedoucí odboru rozvoje a investic

Obdrží:

ATELIER FONTES, s.r.o., Křídlovická 314/19, Staré Brno, 603 00 Brno 3

Na vědomí:

Městský úřad Bohumín, stavební odbor, koordinátor, Masarykova 158, 735 81 Bohumín

Závazné stanovisko je vydáno jako příloha koordinovaného stanoviska zn.
MUBO/09328/2018/STAV/St.

MĚSTSKÝ ÚŘAD BOHUMÍN

ODBOR STAVEBNÍ

Masarykova 158
735 81 Bohumín

ATELIER FONTES, s.r.o.
Křídlovická č.p. 314/19
Staré Brno
603 00 Brno 3

Váš dopis zn.:

Ze dne:

Sp.zn.:

Č.j.:

Vyřizuje oprávněná úřední osoba:

Tel.

E-mail:

Datum:

MUBO/09328/2018/STAV/St

MUBO/15732/2018

Stošek Radim

596 092 137

stosek.radim@mubo.cz

13.04.2018

KOORDINOVANÉ ZÁVAZNÉ STANOVISKO

Městský úřad Bohumín, stavební odbor, jako dotčený orgán příslušný podle § 136 zákona č. 500/2004 Sb., správní řád, ve znění pozdějších předpisů (dále jen "správní řád"), a podle dále uvedených ustanovení jednotlivých zvláštních zákonů, po posouzení žádosti, kterou dne 28.02.2018 podala společnost

ATELIER FONTES, s.r.o., IČO 63486466, Křídlovická č.p. 314/19, Staré Brno, 603 00 Brno 3

(dále jen "žadatel"), ve věci vydání územního rozhodnutí, na stavbu:

Lesopark "Na Panském" v Bohumíně
obec Bohumín, m.č. Nový Bohumín

Popis záměru:

- Stavba se skládá ze 4 stavebních objektů: SO-01 Zemní práce _ bude vybudováno celkem 11 tůní různé rozlohy, hloubky, konfigurace dna a břehů, SO-02 Vegetační úpravy _ bude zde založeno celkem 10 typů dřevinných ploch a 5 druhů travnatých a trávobylinných porostů, SO-03 Zpevněné povrchy _ budou sloužit k vyznačení preferovaných tras pohybu lesoparkem, SO-04 Molo _ pevná stavba, která slouží k zajištění přístupu k vodní ploše tůně.

(dále jen "záměr"), v katastrálním území **Nový Bohumín** a po zkoordinování požadavků na ochranu dotčených veřejných zájmů, vydává podle ustanovení § 4 odst. 2 a 7 zákona č. 183/2006 Sb., o územním plánování a stavebním řádu (stavební zákon), ve znění pozdějších předpisů (dále jen "stavební zákon") a podle § 136 a § 149 odst. 1 správního řádu toto **koordinované závazné stanovisko** pro úseky, které jako dotčený orgán hájí:

1. **Závazná stanoviska odboru ochrany životního prostředí ze dne 23.04.2018 pod č.j. MUBO/09328/2018/01/ŽPS/PrT** jsou součástí přílohy tohoto koordinovaného závazného stanoviska.
Oprávněná osoba k vydání stanoviska: Ing. Tomáš Průšek, telefon: 596 092 240, e-mail: prusek.tomas@mubo.cz
2. **Závazné stanovisko odboru dopravy ze dne 05.03.2018 pod č.j.:MUBO/09328/2018/02/ODP/Sk**, je součástí přílohy tohoto koordinovaného závazného stanoviska.
Oprávněná osoba k vydání stanoviska: Bc. Petr Sobek, telefon: 596 092 203, e-mail: sobek.petr@mubo.cz

Bankovní spojení:

Česká spořitelna a.s., pobočka Bohumín
Číslo účtu: 1721638359/0800

IČ: 00297569

e-mail: info@mubo.cz

web: www.mesto-bohumin.cz

3. Závazné stanovisko odboru rozvoje a investic, oddělení rozvoje a územního plánování ze dne 15.03.2018 pod č.j.MUBO/09328/03/2018/RAI/Pr, je součástí přílohy tohoto koordinovaného závazného stanoviska.

Oprávněná osoba k vydání stanoviska: Mgr. Jan Przeczek, telefon: 596 092 250, e-mail: przeczek.jan@mubo.cz

a zahrnující úseky, které jako dotčený orgán hájí

4. Památková péče

Veřejné zájmy, které dotčený orgán hájí podle § 29 odst. 2 zákona č. 20/1987 Sb., o státní památkové péči, ve znění pozdějších předpisů, **nejdou záměrem dotčeny.**

Odůvodnění:

Na pozemku se nenachází kulturní památka ani ochranné pásmo KP, pro které je městský úřad dotčeným orgánem státní památkové péče ve smyslu ustanovení § 29 odst. 2 zákona č. 20/1987 Sb., o státní památkové péči, ve znění pozdějších předpisů.

Oprávněná osoba k vydání stanoviska: Ing.Marta Francúzová, telefon: 596 092 153, e-mail: francuzova.marta@mubo.cz

Odůvodnění:

Městský úřad Bohumín jako dotčený orgán obdržel dne 28.02.2018 žádost o vydání stanoviska k uvedenému záměru. Podkladem pro vydání stanoviska byla předložená dokumentace záměru.

- Přílohy žádosti: Projektová dokumentace pro společné povolení.
- Zpracovatel dokumentace: Ing. Tomáš Havlíček, ČKAIT 1003063, (02/2018).

Dotčený orgán záměr posoudil a zjistil požadavky na ochranu všech dotčených veřejných zájmů chráněných podle zvláštních právních předpisů. Požadavky na různých úsecích ochrany veřejných zájmů zkoordinoval a vydal toto koordinované závazné stanovisko.

Poučení:

Proti tomuto závaznému stanovisku se nelze odvolat. Nezákonné závazné stanovisko lze zrušit nebo změnit v přezkumném řízení. Podle § 149 odst. 1 správního řádu závazné stanovisko není samostatným rozhodnutím ve správním řízení. Obsah závazného stanoviska je závazný pro výrokovou část rozhodnutí stavebního úřadu.

„otisk razítka“

Ing. Libor Radiňák
vedoucí stavebního odboru

Příloha:

- Závazná stanoviska Městského úřadu Bohumín, odboru životního prostředí a služeb pod č.j. MUBO/09328/2018/01/ŽPS/PrT ze dne 23.04.2018.
- Závazné stanovisko odboru dopravy ze dne 05.03.2018 pod č.j.:MUBO/09328/2018/02/ODP/Sk
- Závazné stanovisko Městského úřadu Bohumín, odboru rozvoje a investic, oddělení rozvoje a územního plánování pod č.j. MUBO/09328/03/2018/RAI/Pr ze dne 15.03.2018.
- Sdělení zahrnující informace orgánů samosprávy

Obdrží:

ATELIER FONTES, s.r.o., IDDS: sfinxhd

sídlo: Křídlovická č.p. 314/19, Staré Brno, 603 00 Brno 3

Příloha ke zn. MUBO/09328/2018/STAV/St

SDĚLENÍ

zahrnující informace orgánů samosprávy.

Na stavbu: **Lesopark "Na Panském" v Bohumíně**

Parcelní číslo, katastrální území: **v katastrálním území Nový Bohumín**

Žadatel: ATELIER FONTES, s.r.o., IČO 63486466, Křídlovická č.p. 314/19, Staré Brno, 603 00 Brno 3

1. Městský úřad Bohumín, majetkový odbor na úseku městských vodovodů a kanalizací nemá připomínky k uvedené stavbě.

Upozorňujeme, že v zájmové lokalitě se nachází kanalizační řad, který provozuje společnost SmVaK Ostrava a.s. a je nutné si vyžádat jejich stanovisko.

Oprávněná osoba k vydání vyjádření: Marcela Hrabalová, telefon: 596 092231, e-mail: hrabalova.marcela@mubo.cz

2. Městský úřad Bohumín, majetkový odbor na úseku prodeje a pronájmu pozemků ve vlastnictví města Bohumína nemá připomínky k uvedené stavbě.

Oprávněná osoba k vydání vyjádření: Jana Holeszová, telefon: 596 092228, e-mail: holeszova.jana@mubo.cz

3. Městský úřad Bohumín, majetkový odbor na úseku tepelných rozvodů nemá připomínky k uvedené stavbě.

Oprávněná osoba k vydání vyjádření: Ondřej Répás, telefon: 596 092 232, e-mail: repas.ondrej@mubo.cz

4. Městský úřad Bohumín, odbor životního prostředí a služeb na úseku správy komunikací nemá připomínky k uvedené stavbě.

Oprávněná osoba k vydání vyjádření: Roman Pak, telefon: 596 092 237, e-mail: pak.roman@mubo.cz

Dodaná zpráva - Detail zprávy

Věc: Koordinované stanovisko**ID zprávy:** 570756913**Typ zprávy:** Přečtená datová zpráva**Datum a čas doručení:** 26. 4. 2018 v 11:41:46

Odesílatel: Město Bohumín, Masarykova 158, 73581 Bohumín, CZ**ID schránky:** u3kbful**Typ schránky:** OVM**Odesílající osoba:** Pověřená osoba

Zmocnění: Nežadáno**Odstavec:** Nežadáno**Naše čís. jednací:** MUBO/15732/2018**Naše spisová zn.:** MUBO/09328/2018/05**Vaše čís. jednací:** Nežadáno**Vaše spisová zn.:** Nežadáno**K rukám:** Nežadáno**Do vlastních rukou:** Ne

Přílohy:

2018-09328.pdf (157,04 kB)

1804251710122001.pdf (112,44 kB)

1804251710121001.pdf (97,31 kB)

1804251610120001.pdf (174,22 kB)

Ministerstvo životního prostředí

Vršovická 65, 100 10 Praha 10
odbor výkonu státní správy IX
pracoviště: Čs. legií 5, 702 00 Ostrava
tel.: +420 267123909
vladimir.dostal@mzp.cz
www.mzp.cz

Město Bohumín
Masarykova 158
735 81 Bohumín

Č. j.; sp. zn.
MZP/2018/580/754/32962; 310.9,A/10

Vyřizuje:
Ing. Vladimír Dostál

V Ostravě dne
20.6.2018

Věc: Závazné stanovisko – souhlas s trvalým odnětím zemědělské půdy ze zemědělského půdního fondu

Ministerstvo životního prostředí, odbor výkonu státní správy IX (dále jen „ministerstvo“), jako věcně a místně příslušný správní orgán podle ust. § 17 písm. d) zákona č. 334/1992 Sb., o ochraně zemědělského půdního fondu, ve znění pozdějších předpisů (dále jen „zákon“), obdrželo dne 22.5.2018 prostřednictvím Krajského úřadu Moravskoslezského kraje, odboru životního prostředí a zemědělství (dále jen „krajský úřad“), žádost města Bohumín, IČ 00297569, Masarykova 158, 735 81 Bohumín, ze dne 17.4.2018, o vydání souhlasu k trvalému odnětí zemědělské půdy ze zemědělského půdního fondu (dále jen „ZPF“) o výměře 14,4377 ha, pro záměr „Lesopark Na Panském v Bohumíně“ (dále též „záměr“), který je navrhován k realizaci na pozemku p.č. 2486/19 v katastrálním území (dále jen „k.ú.“) Nový Bohumín, obec Bohumín.

Ministerstvo v souladu s ust. § 9 odst. 8 zákona, a dle ust. § 149 zákona č. 500/2004 Sb., správní řád, ve znění pozdějších předpisů (dále jen „správní řád“), vydává toto závazné stanovisko – souhlas s trvalým odnětím zemědělské půdy ze ZPF:

I. v souladu s ust. § 9 odst. 8 písm. a) zákona souhlasí s trvalým odnětím 14,4377 ha zemědělské půdy v k.ú. Nový Bohumín pro záměr takto:

Pozemek p.č.	Výměra m ²	Druh pozemku	Bonitovaná půdně ekologická jednotka (BPEJ)	Trvalé odnětí ze ZPF m ²
2486/19	145 922	orná půda	66 401 65 800	29 544 114 833

Celkem trvalé odnětí zemědělské půdy ze ZPF v k.ú. Nový Bohumín činí **144 377 m²**

II. Ministerstvo v souladu s ust. § 9 odst. 8 písm. b) zákona stanovuje podmínky nezbytné k zajištění ochrany ZPF takto:

1. V rozhodnutích dle zákona č. 183/2006 Sb., o územním plánování a stavebním řádu (stavební zákon), ve znění pozdějších předpisů (dále jen „SZ“), nesmí plocha dotčeného pozemku překročit výměru danou tímto souhlasem.
2. V rámci přípravy pozemku k realizaci záměru budou provedeny skrávky ornice o mocnosti 0,20 m za účelem výstavby obslužné cesty na ploše s výměrou 926 m² (navrhnutá skrávka ornice bude činit 185 m³) a manipulačních ploch tůní na ploše s výměrou 61 403 m² (navrhnutá skrávka ornice bude činit 12 281 m³). Skrávka ornice bude rovněž provedena v místech plánovaných mezideponií na ploše s výměrou 8 234 m² (navrhnutá skrávka ornice bude činit 1 647 m³). Část ornice bude následně využita ke zpětnému ohumusování ploch s výměrou 25 749 m² s celkově použitým objemem ornice 5 150 m³ (mocnost ohumusování 0,20 m) a k ohumusování modelací na plochách s výměrou 16 672 m² s celkově použitým objemem ornice 3 334 m³ (mocnost ohumusování 0,20 m). Další část ornice bude využita k vylepšení půdního horizontu na plochách určených k výsadbě dřevin s celkově použitým objemem 2 489 m³ (zejména na oglejených půdách a následně na dalších částech předmětného pozemku). Zbylá část kulturních vrstev půdy s celkovým objemem 3 140 m³ bude rozprostřena (mocnost rozprostření 0,15 m) na pozemku p.č. 2445/1 v k.ú. Nový Bohumín. Žadatel je povinen jak při deponování půdy, tak i při zpětném ohumusování ploch, modelací, při ohumusování ploch určených k výsadbě dřevin, jakožto i v případě rozprostření ornice na pozemku p.č. 2445/1 v k.ú. Nový Bohumín respektovat kvalitu půd (deponování půd zařazených dle BPEJ do II. a III. třídy realizovat odděleně a v rámci ohumusování ploch a rozprostření ornice uplatňovat zásadu ukládání kulturních vrstev půd zařazených do vyšších tříd ochrany na půdy s nižším, popř. stejným stupněm ochrany).
3. O činnostech souvisejících s dočasným uložením kulturních vrstev půdy (mezideponie) navržených ke zpětnému ohumusování, k ohumusování modelací a ploch určených k výsadbě dřevin, musí žadatel vést protokol (pracovní deník), v němž budou uváděny veškeré skutečnosti nezbytné pro posouzení správnosti, úplnosti a účelnosti využívání těchto zemín v souladu s ust. § 10 odst. 2 vyhlášky č. 13/1994 Sb., kterou se upravují některé podrobnosti ochrany ZPF, ve znění pozdějších předpisů (dále jen „vyhláška“).
4. Před zahájením prací musí žadatel zajistit vytýčení dotčené plochy tak, aby nedocházelo k neoprávněnému trvalému záboru zemědělské půdy [viz ust. § 3 odst. 1 písm. c) zákona]. Termín zahájení prací bude stanoven po dohodě s žadatelem (vlastníkem dotčeného pozemku) nebo s nájemci pozemku (popř. jinými oprávněnými uživateli).
5. Tento souhlas se nevztahuje na zemědělské pozemky, které budou použity k nezemědělským účelům na dobu kratší než jeden rok včetně doby potřebné k uvedení půdy do původního stavu [viz ust. § 9 odst. 2 písm. d) zákona]. Žadatel musí v plném rozsahu zabezpečit dodržování zásad ochrany ZPF ve smyslu ust. § 4 zák. zákona i na těchto pozemcích. V případě, že vlivem postupu stavebních prací bude nutno zemědělské pozemky využít k nezemědělským účelům po dobu delší než jeden rok, žadatel požádá o souhlas k jejich odnětí a následné rozhodnutí dle SZ (např. rozhodnutí o umístění stavby či využití území) tak, aby nedocházelo k neoprávněnému záboru ZPF.
6. Pokud by v důsledku realizace záměru došlo k poškození fyzikálních, chemických či biologických vlastností zemědělské půdy [viz zásada ochrany

zemědělské půdy dle ust. § 3 odst. 1 písm. d) zákona] nacházející se na okolních zemědělských pozemcích anebo k jejímu znečištění [viz zásada ochrany zemědělské půdy dle ust. § 3 odst. 1 písm. a) zákona], pak musí žadatel neprodleně zjednat nápravu.

7. Mezideponie zemin, které budou před samotným zpětným ohumusováním, ohumusováním modelací a ohumusováním ploch určených k výsadbě dřevin umístěny na pozemku p.č. 2486/19 v k.ú. Nový Bohumín, musí být udržovány a ošetřovány tak, aby byla zajištěna jejich ochrana před znehodnocením a ztrátami (ust. § 10 odst. 2 vyhlášky).
8. Tento souhlas musí být závaznou součástí rozhodnutí, která budou ve věci vydána podle zvláštních předpisů. Platnost souhlasu bude totožná s platností těchto rozhodnutí (ust. § 10 odst. 1 zákona). Příslušný stavební úřad je zašle na vědomí rovněž ministerstvu a Městskému úřadu Bohumín, odboru životního prostředí a služeb.

III. V souladu s ust. § 9 odst. 8 písm. d) ve spojení s ust. § 9 odst. 9 a s přihlédnutím k ust. § 11 odst. 1 zákona orientačně vymezuje odvodů za trvalé odnětí zemědělské půdy ze ZPF takto:

Výpočet vychází ze základní sazby vztahující se k BPEJ 6.64.01 – 6,02,- Kč/m² a 6.58.00 – 7,83,- Kč/m². Tato sazba je stanovena dle přílohy č. 4 vyhlášky č. 441/2013 Sb., o provedení některých ustanovení zákona č. 151/1997 Sb., o oceňování majetku a o změně některých zákonů, ve znění pozdějších předpisů. V souladu s částí D odst. 4 přílohy zákona je v případě pozemků zařazených dle BPEJ do II. třídy ochrany užito koeficientu 6 a do III. třídy ochrany koeficientu 4. Ve smyslu části D odst. 2 přílohy zákona v návaznosti na část B přílohy zákona koeficient ekologické váhy vlivu činí 5.

V souladu s ust. § 11a odst. 1 písm. g) zákona se odvodů za trvale odňatou půdu nestanoví, neboť žadatelem je požadováno trvalé odnětí zemědělské půdy ze ZPF za účelem změny druhu pozemku na druh pozemku „ostatní plocha“ se způsobem využití zeleň, přičemž původně zemědělský pozemek bude veřejným prostranstvím (viz příloha k žádosti „Vyhodnocení důsledků stavby na zemědělský půdní fond“, kapitola č. 3 „Celkové zhodnocení důsledků zamýšlené stavby na zemědělský půdní fond“, str. 6).

Výjimka z platby odvodů za trvalé odnětí zemědělské půdy ze ZPF platí pouze v případě, že **navrhovaný záměr s funkčním využitím zeleň bude aplikován na celou vymezenou plochu** (pozemek p.č. 2486/19 v k.ú. Nový Bohumín s výměrou 14,4377 ha), přičemž celistvý původně **zemědělský pozemek bude nově zaevidován v katastru nemovitostí jako druh pozemku ostatní plocha a bude sloužit jako veřejné prostranství**. Pokud by žadatel původně navrhovaný záměr změnil tak, že by došlo k rozdělení řešené plochy na jednotlivé pozemkové parcely s různými funkčními způsoby využití v návaznosti na jednotlivé dílčí části záměru, tj. plocha stávajících „trvalých kultur“, plochy řešené „v projektu cyklostezky“, plocha k převedení na druh pozemku „vodní plocha“ a plocha k převedení na druh pozemku „ostatní plocha“, pak by bylo nutné posoudit každou část záměru z hlediska stanovení výše odvodů zvlášť.

Odůvodnění

Žadatel podal dne 17.4.2018 u Městského úřadu Bohumín žádost o trvalé odnětí zemědělské půdy ze ZPF pro záměr, kterou ministerstvo obdrželo dne 22.5.2018 prostřednictvím krajského úřadu v souladu s postupy vymezenými ust. § 18 odst. 1 zákona. Pro trvalé odnětí zemědělské půdy ze ZPF je požadováno 14,4377 ha zemědělské půdy v k.ú. Nový Bohumín (p.č. 2486/19). Trvalým záborem dotčený zemědělský pozemek p.č. 2486/19 v k.ú. Nový Bohumín má celkovou výměru 14,5922 ha. Rozdíl mezi celkovou výměrou výše uvedeného zemědělského pozemku a výměrou požadovanou pro trvalý

zábor půdy činí 0,1545 ha. Část zemědělského pozemku p.č. 2486/19 v k.ú. Nový Bohumín o výměře 0,1545 ha byla již dříve odejmuta ze ZPF za účelem výstavby cyklostezky. Z výše uvedeného tudíž vyplývá, že nedojde ke vzniku žádné neobhospodařovatelné zbytkové plochy zemědělské půdy.

Ministerstvo posuzovalo obsah žádosti dle ust. § 9 odst. 8 zákona a dle vyhlášky a Metodického pokynu Ministerstva životního prostředí ze dne 12.6.1996 OOLP/1067/96.

Žadatel doložil všechny náležitosti žádosti ve smyslu ust. § 9 odst. 6 zákona.

Realizace požadovaného záměru je v souladu s územně plánovací dokumentací města Bohumín.

Půdy nacházející se na trvalým odnětím dotčeném zemědělském pozemku v k.ú. Nový Bohumín jsou zařazeny dle BPEJ do II. (kód 6.58.00) a III. třídy ochrany (kód 6.64.01).

Dle vyjádření žadatele (viz str. 3 dokumentu „Vyhodnocení důsledků stavby na zemědělský půdní fond“) bude toto závazné stanovisko podkladem pro vydání rozhodnutí podle SZ (územní rozhodnutí).

Realizace záměru v lokalitě „Na Pánském“ bude mít mimo jiné kladný vliv na prašnost, hlučnost, zlepšení mikroklimatu včetně odclonění (zejména v důsledku výsadby keřů a stromů) průmyslových a dopravních staveb. Provedením záměru vznikne ucelená zelená plocha vymezená od východu vodním tokem „Flakůvka“, od západu a jihu komunikacemi a severně navazující na krajinný prvek s vodní plochou bývalého meandru, která bude využitelná i pro obyvatele města Bohumín (např. cyklostezky, pěšiny). Řešená lokalita se nachází v záplavovém území Q₁₀₀, částečně přímo v aktivní zóně Q₂₀ (části pozemku jsou zamokřené a podmáčené). V lokalitě je navrhováno zřízení trvalých travních porostů a porostů dřevin. V rámci vylepšení ochrany životního prostředí budou v zamokřených částech pozemku a v okolí uměle vytvořených návrší rovněž vytvořeny mokřady a vodní plochy. Zřízení trvalých travních porostů, porostů dřevin, vodních ploch s litorálním pásem a mokřadů bude mít kladný vliv na retenci a vodní management v dané oblasti.

Se vznikem či obnovou přírodního biotopu lze objektivně předpokládat, že dojde k rozšíření řady zvláště chráněných druhů rostlin a živočichů, neboť přírodní potenciál již existujících mokřadních biotopů je reálně v daném území (samotná vodní plocha bývalého meandru a jeho okolí) zcela mimořádný. Realizací záměru dojde k vylepšení vodohospodářských, krajinnotvorných a biologických funkcí území.

Vzhledem k tomu, že záměr je navržen tak, aby došlo ke zvýšení biodiverzity a ekologické stability v daném území, a lesopark bude součástí nové celistvé zelené plochy sloužící rovněž obyvatelům města Bohumín, lze konstatovat, že se jedná o veřejný zájem.

Poučení

Podle ust. § 149 odst. 1 správního řádu není toto závazné stanovisko samostatným rozhodnutím ve správním řízení a jeho obsah je závazný pro výrokovou část navazujícího rozhodnutí správního orgánu.

Ve smyslu ust. § 10 odst. 1 zákona je tento souhlas k odnětí půdy ze ZPF vydaný podle § 9 odst. 8 zákona závaznou součástí rozhodnutí, které bude ve věci vydáno podle SZ. Žadatel je povinen plnit podmínky v něm stanovené ode dne, kdy toto rozhodnutí nabude právní moci, popřípadě ve lhůtách v něm uvedených.

Ve smyslu ust. § 10 odst. 2 zákona orgán ochrany ZPF, který vydal souhlas k odnětí půdy ze ZPF, může na návrh žadatele změnit podmínky a další skutečnosti v něm stanovené při řízení o změně rozhodnutí vydaného podle zvláštního právního předpisu.

Podle ust. § 10 odst. 3 zákona souhlas pozbývá platnosti uplynutím 3 let ode dne jeho oznámení žadateli, nestal-li se podkladem pro řízení podle zvláštních právních předpisů.

Z evidence zemědělské půdy bude možno dotčený pozemek vyřadit na základě rozhodnutí vydaného dle zvláštních předpisů příslušným katastrálním úřadem postupem dle ust. § 10 odst. 4 zákona.

V souladu s ust. § 18 odst. 6 zákona bude stejnopis tohoto závazného stanoviska zaslán obecnímu úřadu s rozšířenou působností, tj. Městskému úřadu Bohumín, odboru životního prostředí a služeb, spolu s veškerou dokumentací, která byla připojena k žádosti o vydání tohoto závazného stanoviska.

Poučení o opravném prostředku

Na možnost uplatnit opravný prostředek dopadá speciální ust. § 4 odst. 9 SZ, dle kterého nezákonné závazné stanovisko dotčeného orgánu, vydané pro účely řízení podle tohoto zákona, lze zrušit nebo změnit správním orgánem nadřízeným dotčenému orgánu pouze v rámci odvolacího řízení proti rozhodnutí, které bylo závazným stanoviskem podmíněno, postupem podle § 149 odst. 5 správního řádu. Na postup nadřízeného správního orgánu se přiměřeně použijí ustanovení o přezkumném řízení podle § 94 a násl. správního řádu, včetně lhůt podle § 96, s tím, že lhůta jednoho roku se počítá ode dne vydání závazného stanoviska dotčeného orgánu.

Dle § 149 odst. 5 správního řádu, jestliže odvolání směřuje proti obsahu závazného stanoviska, vyžádá odvolací správní orgán potvrzení nebo změnu závazného stanoviska od správního orgánu nadřízeného správnímu orgánu příslušnému k vydání závazného stanoviska. Tomuto správnímu orgánu zasílá odvolání spolu s vyjádřením správního orgánu prvního stupně a s vyjádřením účastníků.

Ing. Tomislav Střelec, CSc.
ředitel odboru
po dobu nepřítomnosti zastoupen

Ing. Leo Krainou
zástupcem ředitele odboru
podepsáno elektronicky

Obdrží na vědomí

Městský úřad Bohumín, odbor ŽP a služeb, Masarykova 158, 735 81 Bohumín + **spis**

PROTOKOL O ZKOUŠCE**č.: 3203-0024/18**

Zadavatel:	ATELIER FONTES, s.r.o., Křídlovická 19, 603 00 Brno		
Název zakázky:	BRNO - ATELIER FONTES, LRMZ, akce Bohumín - "Na Panském"		
Číslo zakázky:	1502120		
Předmět zkoušky:	vzorky zeminy		
Odběr vzorků zadavatelem:	Příjem vzorků:		
Datum odběru:	24.1.2018	Datum příjmu:	9.2.2018
Odběr provedl:	Ing.T. Havlíček	Počet vzorků:	2
Evidenční čísla vzorků : 26862-26863.			
Provedené zkoušky: <ul style="list-style-type: none">- stanovení vlhkosti zemin – ČSN EN ISO 17892-1- stanovení zmitosti zemin – ČSN EN ISO 17892-4, metoda dle čl. 5.1, 5.2, 5.3- stanovení konzistenčních mezí – ČSN CEN ISO/TS 17892-12			
Provedení zkoušek:			
Zahájení zkoušek:	16.2.2018	Ukončení zkoušek:	21.2.2018
<i>Výsledky zkoušek se týkají pouze zkoušených předmětů uvedených výše a v žádném případě nenahrazují rozhodnutí správního či jiného charakteru. Bez písemného souhlasu zkušební laboratoře se nesmí protokol o zkoušce reprodukovat jinak, než celý.</i>			
Protokol vystaven:	21.2.2018	Obsahuje	1 + 3 listů
Za správnost odpovídá:	Ing. Vítězslav Křetinský vedoucí laboratoří		



METODIKA LABORATORNÍCH ZKOUŠEK ZEMIN

FYZIKÁLNÍ VLASTNOSTI

VLHKOST (w)

představuje poměr hmotnosti vody v zemině k hmotnosti vysušené zeminy, vyjádřené v procentech.

Uváděná hodnota odpovídá metodice dle ČSN EN ISO 17892-1, kdy se standardně vzorek reprezentující celek vysušuje při teplotě 105-110°C na ustálenou hmotnost.

ZRNITOST *Granulometrická analýza*

je vyjádřením hmotnostního podílu jednotlivých zrnitostních frakcí v zemině podle jejich velikosti.

Zjišťuje se stanovením hmotnosti jednotlivých podílů užšího zrnění, převedených na procenta, vzhledem k hmotnosti suchého vzorku. Výsledek je znázorněn graficky v podobě křivky zrnitosti, která je součtovou čarou hmotnosti jednotlivých frakcí, vykreslenou do rastru s vodorovnou logaritmickou stupnicí (velikost zrn) a svislou lineární stupnicí (procenta zrn propadlých sítem s oky dané velikosti). Podíl zrn nad 0,063 mm se stanovil proséváním přes normovou sadu sít. Velikost zrn pod 0,063 mm byla zjištěna nepřímo na základě proměnné rychlosti jejich sedimentace v suspensi, tzv. hustoměrnou metodou dle Casagrande. Metodika stanovení odpovídá ČSN CEN ISO/TS 17892-4.

- U vzorků č. 26862, 26863 byla ve výpočtu použita odhadnutá hodnota zdánlivé hustoty pevných částic.

KONZISTENČNÍ MEZE (w_L, w_P, I_P, I_C)

- **mezí tekutosti - w_L** *se rozumí vlhkost zeminy, při níž přechází zemina ze stavu tekutého do stavu plastického. Tato hodnota byla stanovena kuželovou metodou (kužel 80g/30°), přičemž ze zkušebního vzorku v přirozeném stavu byla vyloučena zrna větší než 0,5 mm prosetím přes síto.*
- **mezí plasticity - w_P** *se rozumí vlhkost zeminy, při které je zemina natolik vysušená, že ztrácí svoji plasticitu. Její hodnota, po odstranění zrn nad 0,5 mm, byla stanovena jako aritmetický průměr ze dvou souběžných stanovení. Při provádění zkoušky nebyl použit absorpční papír.*
- **index plasticity - $I_P = w_L - w_P$** *je velikost intervalu vlhkosti ve kterém zůstává zemina plastická. Byl vypočten jako rozdíl obou hraničních vlhkostí (na mezi tekutosti a plasticity).*
- **stupeň konzistence - $I_C = (w_L - w) / I_P$** *charakterizuje konzistenci zeminy v prohněteném stavu při přirozené vlhkosti. Počítá se jako rozdíl meze tekutosti a přirozené vlhkosti v poměru k indexu plasticity zeminy.*
- **index koloidní aktivity jílu - $I_A = I_P / C_F$** *je poměr indexu plasticity k podílu jílovité frakce zeminy.*

Metodika stanovení odpovídá ČSN CEN ISO/TS 17892-12.

NÁZEV AKCE : Bohumín - "Na Panském"

ČÍSLO AKCE : 1502120

DATUM : 2/2018

GEotest

Laboratoře mechaniky zemin

Výsledky laboratorních zkoušek - protokol č. 3203-0024/18

tabulka č. 1

pořadové číslo	1	2	3	4	5	6	7	8	9	10
číslo vzorku / třída	26862/3	26863/3								
sonda	V-1	V-7								
hloubka	m	0,25-2,1	0,25-2,1							

stanovení vlhkosti zemín - ČSN EN ISO 17892-1	w	%	28,9	24,2						
stanovení konzistenčních mezí - ČSN CEN ISO/TS 17892-12	w _L	%	64	45						
stanovení konzistenčních mezí - ČSN CEN ISO/TS 17892-12	w _P	%	24	20						
index plasticity	I _P	%	41	26						
stupeň konzistence	I _C	1	0,87	0,83						

Zpracoval: Ing. Vítězslav Křetinský

Rozšířené nejistoty měření:

vlhkost - 0,7%, mez tekutosti - 1,6%, mez plasticity - 1,5%, zmitost - 2,5%

Uvedené rozšířené nejistoty měření jsou součinem standardní nejistoty měření a koeficientu rozšíření k=2, což pro normální rozdělení odpovídá pravděpodobnosti pokrytí 95%. Nejistoty nezohledňují vlivy odběru a nehomogenity vzorku. Standardní nejistota byla určena v souladu s dokumentem EA 4/02.

GEOTest

Laboratoře mechaniky zemin

STANOVENÍ ZRNITOSTI ZEMIN

dle ČSN EN ISO 17892-4

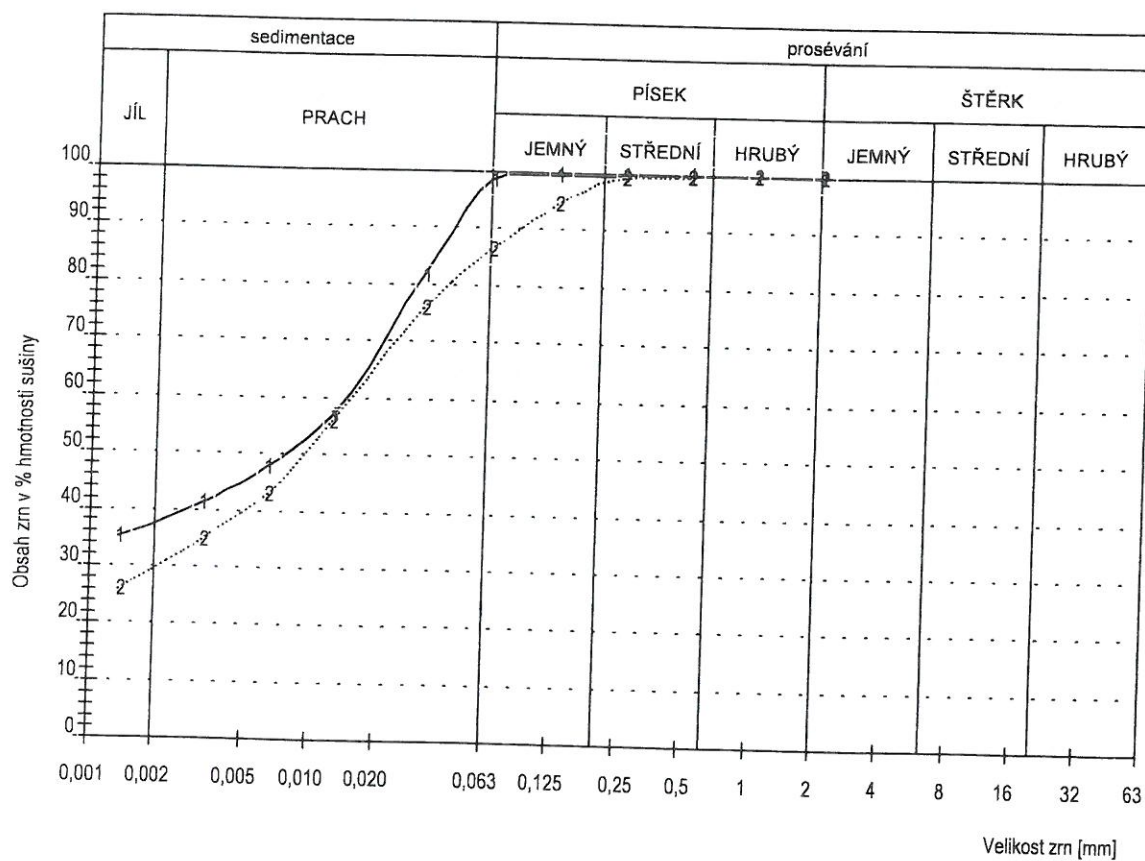
Název akce: Bohumín - "Na Panském"

Číslo akce : 1502120

Datum: 2/2018

VZOREK	SONDA	HLOUBKA [m]	ρ_s [Mgm ⁻³]	Jíl	Prach	Písek	Štěrk	Zrna < 0,063mm [%]
26862	V -1	0,25 -2,10	2,65	38	61	1	0	99
26863	V -7	0,25 -2,10	2,65	30	56	14	0	86

VZOREK	d10	d20	d30	d40	d50	d60	d70	d80	d90	d100 - [mm]
26862				2,8E-3	7,8E-3	1,5E-2	2,1E-2	3,0E-2	4,2E-2	2,0E+0
26863			2,1E-3	5,1E-3	9,3E-3	1,5E-2	2,4E-2	4,0E-2	8,5E-2	2,0E+0



VZOREK: 26862 1 —————
 26863 2

Zpracoval: Ing.V.Křetinský

NÁZEV AKCE : Bohumín - "Na Panském"

ČÍSLO AKCE : 1502120

DATUM : 2/2018

GEOTest

Laboratoře mechaniky zemin

Vyhodnocení laboratorních zkoušek

tabulka č. 1

pořadové číslo		1	2	3	4	5	6	7	8	9	10
číslo vzorku / třída		26862/3	26863/3								
sonda		V-1	V-7								
hloubka	m	0,25-2,1	0,25-2,1								

vlhkost zeminy	w	%	28,9	24,2							
mez tekutosti	w_L	%	64	45							
mez plasticity	w_P	%	24	20							
index plasticity	I_P	%	41	26							
stupeň konzistence	I_C	1	0,87	0,83							
podíl zrn > 0,5 mm		%	0,1	0,3							
stup. konzist. reduk.	I_{CR}	1	0,87	0,83							
index koloidní aktivity	I_A	1	1,08	0,86							
zatřídění zeminy dle ČSN EN ISO 14688-2			siCl	siCl							
zatřídění zeminy dle ČSN 73 6133			F8 CH	F6 Cl							
pojmenování zeminy			J	jH							
propust.z křiv. zrnit.	k	$m.s^{-1}$	<3,0E-8	<3,0E-8							

Zpracoval: Ing. Vítězslav Křetínský





Ing. Petr Živna GEOPROJEKTA
Hostěnice 111, 664 04 Mokrý

Tel: 777 744 201, fax: 544 250 204, e-mail: zivna@geoprojekta.cz, www.geoprojekta.cz

Polohové a výškové zaměření

v k.ú. Starý Bohumín

Účelová mapa pro projekt



Ing. Petr Živna GEOPROJEKTA
Hostěnice 111, 664 04 Mokrý

Tel: 777 744 201, fax: 544 250 204, e-mail: zivna@geoprojekta.cz, www.geoprojekta.cz

Technická zpráva

Název akce:	Polohové a výškové a zaměření v k.ú. Starý Hobumín
Předmět měření:	Účelová mapa pro projekt
Dodavatel:	Ing. Petr Živna GEOPROJEKTA Hostěnice 111, 664 04 Mokrý
Souřadný systém:	S-JTSK
Výškový systém:	Bpv

Zaměření

V lednu 2018 byla polohově a výškově měřena zájmová lokalita určená pro projekt v k.ú. Starý Bohumín.

Geodetické zaměření bylo realizováno metodou GNSS (dříve označovanou GPS).

Použitý měřicí přístroj:

Přístroj: Dvoufrekvenční GPS přijímač Trimble R6 vyr. č.: 4912167615
Trimble Survey Controller SW: 12.46

Zpracování

Byla zpracována účelová mapa v digitální podobě, vhodná jako podklad pro projekt.
Byl použit transformační modul zpřesněné globální transformace Trimble 2013 schválený
CUZK pro měření po 1.7.2013.

Měření bylo zpracováno v programu GROMA v souřadnicovém systému: S-JTSK

Byla vyhotovena digitální účelová mapa v programu MicroStation.

Digitální model terénu byl zhotoven programem ATLAS.

Dále byl proveden soutisk účelové mapy a katastrální mapy.

Měření a zpracování bylo provedeno ve 3.tř přesnosti.

Součástí měřického elaborátu jsou digitální výstupy ve formátu Atlas, Microstation, ACAD,
seznam souřadnic.

Zaměřil: 1/2018, Ing. Petr Živna

Zpracoval: 1/2018, Ing. Petr Živna

Náležitosti a přesnosti odpovídá právním předpisům.
5.2.2018 č.ověření 41/2018

